



**Santa Cruz de Tenerife**  
**AYUNTAMIENTO**  
 Servicio de Deportes  
 y Calidad de Vida

**SANTACRUZ**  
 El corazón de Tenerife

# Rallye Orvecame

## Isla Tenerife Histórico

CAMPEONATO DE ESPAÑA DE RALLYES DE VEHÍCULOS HISTÓRICOS  
 Campeonato de Canarias de Rallyes de Vehículos Históricos  
 Campeonato Provincial y Tenerife de Rallyes AON



Ayto. de ARAYA



Ayto. de ARICO



Ayto. de CANDELARIA



Ayto. de VISOR



Ayto. de San Miguel



Ayto. de Granadilla



**Orvecame**  
 Organización Vehículos Cabrera Medina



**CICAR**  
 Canary Islands Car

[www.rallyeislaitenerife.com](http://www.rallyeislaitenerife.com)



27 y 28 DE OCTUBRE DE 2023



**FRED OLSEN & BALEARIA**  
*Express*



**canaribart**



**REAL - VIC**  
 INSTITUCION EXISTENTE



Tiempos **ONline**



**MICHELIN**

**Rallycar**  
[www.rallycar.es](http://www.rallycar.es)



## DOCUMENTOS

	Página		Página
Índice	A	Mapa Situación REA-2	J
Tramo Calibración	B-C	Mapa Situación REA-3 La Hidalga	K
Signos empleados	D	Itinerario Horario	L
Signos e Interpretación	E	Seguridad en caso de Accidente	M
Mapa general	F	Instrucciones funcionamiento GPS	N
Mapa Situación Verificaciones, salida, Llegada.	G	Recorridos Previos a Verificaciones	O-P
Mapa Situación Asistencias y Oficina Permanente	H	Recorrido Ceremonia-Asistencia	Q-R
Mapa Situación REA-1 + Asistencia Remota	I	Solicitud Nueva Salida	S

## 1ª ETAPA - 1ª SECCIÓN

SECTOR	SALIDA	LLEGADA	LOCALIZACION		
1	CH0	CH1	Salida Asistencia	El Porís	1 3-6
2	TC1	CH2	ARICO 1	San Isidro	7-16
3	TC2	CH3	ATOGO 1	El Frontón	17-26
4	TC3	CH3A	LA MARTELA 1	REA 1 - Los Hinojeros	27-36

## 1ª ETAPA - 2ª SECCIÓN

SECTOR	SALIDA	LLEGADA	LOCALIZACION		
5		CH3B	Salida REA y entrada Asistencia R	Los Hinojeros-Granadilla	37-38 39-40
6	CH3C	CH4	Salida Asistencia R	El Porís	41-44
7	TC4	CH5	ARICO 2	San Isidro	45-54
8	TC5	CH6	ATOGO 2	El Frontón	55-64
9	TC6	CH6A	LA MARTELA 2	Asistencia R - Los Hinojeros	65-76
10	CH 6B	CH6C	Salida Asistencia R	El Porís	77-80
11	TC7	CH7A	ARICO 3	REA 2 - Candelaria	81-90

## 2ª ETAPA - 3ª SECCIÓN

SECTOR	SALIDA	LLEGADA	LOCALIZACION		
12	CH7B	CH8	Salida REA Candelaria	La Hidalga	91-92 93-96
13	TC8	CH8A	CANDELARIA 1	Parque Asistencias	97-108
14	CH8B	CH9	Parque Asistencias	LOS LOROS	109-114
15	TC9	CH9A	LOS LOROS	REA 3 - La Hidalga	115-124

## 2ª ETAPA - 4ª SECCIÓN

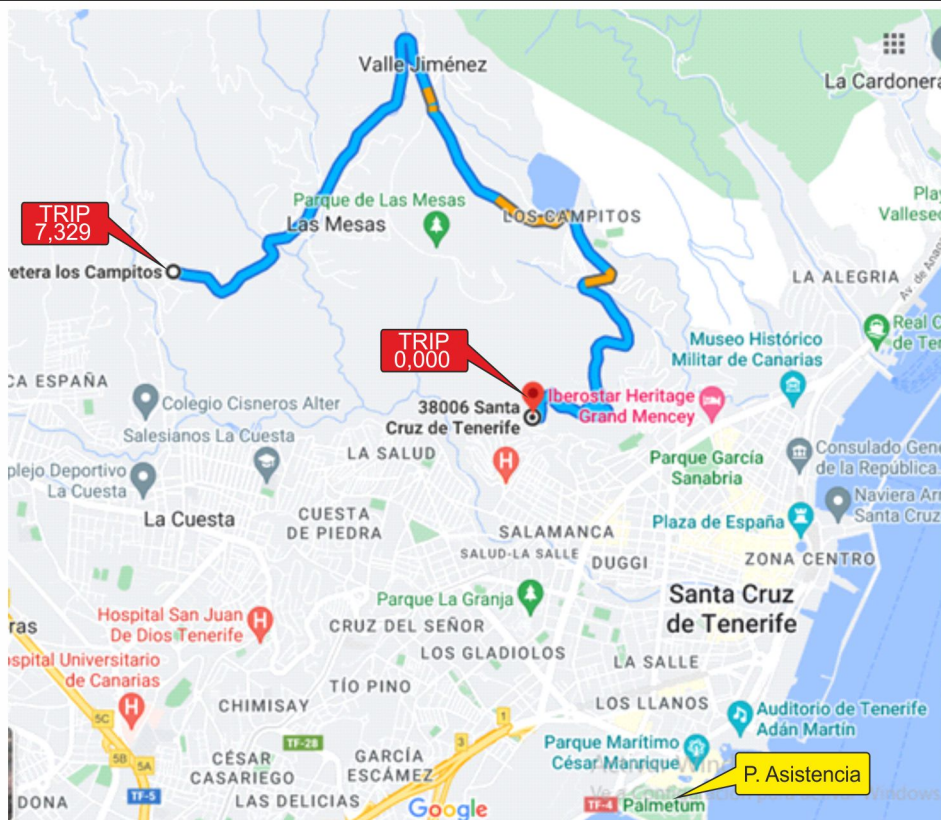
SECTOR	SALIDA	LLEGADA	LOCALIZACION		
16	CH9B	CH10	REA -La Hidalga	La Hidalga	125-126 127-128
17	TC10	CH10A	CANDELARIA 2	Parque Asistencias	129-140
18	CH10A	CH10B	Salida Asistencia	Pódium Final	141-142

## RECORRIDOS ALTERNATIVOS

SECTOR	SALIDA	LLEGADA	LOCALIZACION		
2/7	TC1/4	CH2/4	ARICO	San Isidro	143 145-146
11	TC7	CH7A	ARICO	REA 2 Candelaria	147-148
3/8	TC2/5	CH3/6	ATOGO	El Frontón	149-150
4/9	TC3/6	CH3A/6A	LA MARTELA	REA 1/ AR2 los Limoneros	151-152
13/17	TC8	CH8A/10A	CANDELARIA	Parque Asistencias	153-154
15	TC9	CH9A	LOS LOROS	REA 3 - La Hidalga	159-160

## SOS/OK TELÉFONO EMERGENCIAS

159-160



## Desde Parque de Asistencia a Tramo Calibración

### Ubicación de salida para GPS:

**Parque Marítimo César Manrique** 12 min (5,1 km)

TF-111 Los Campitos PK1

Alternativa de Ruta: Por Av. Barranco Santos

38006 Santa Cruz de Tenerife

## Desde meta Tramo Calibración a Parque de Asistencia

Ubicación GPS salida: Estación Océano Valle Tabares

Como llegar a Parque de Asistencia: **Parque Marítimo César Manrique** 20 min (8,9 km)

Alternativa de ruta: Por TF-5

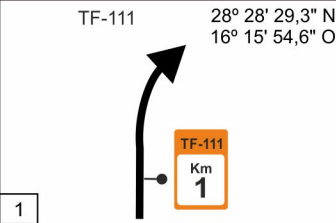

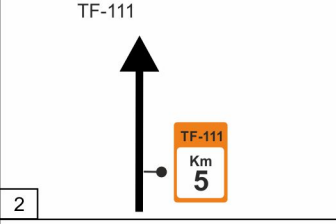

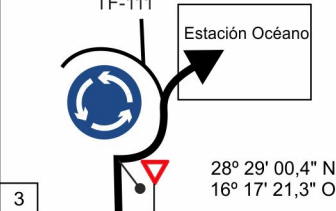

38003 Santa Cruz de Tenerife

Todo el rallye se ha medido por el carril derecho en orden de marcha, con una conducción centrada dentro del carril, sin recortes, forzando el trazado natural en las curvas para no perder el margen de distancia del lado derecho de la calzada.

## Localización:

**Ctra. TF-111, Los Campitos – Valle Tabares, Distancia 7,329 Kms**

De PK 1,000 a PK 8,330 Señal ceda el paso a la entrada rotonda "Estación de Servicios Océano"

Distancia		DIRECCIÓN	INFORMACIONES	Kms. Regresivos
Total	Parcial			
00,000	00,000	TF-111  28° 28' 29,3" N 16° 15' 54,6" O		07,329
03,948	03,948	TF-111  TF-111 28° 29' 00,4" N 16° 17' 21,3" O		03,381
07,329	03,381	TF-111  Estación Océano 28° 29' 00,4" N 16° 17' 21,3" O		0,000

# SIGNOS EMPLEADOS



Control Horario



Salida Tramo Cronometrado



Llegada Tramo Cronometrado



Control Stop



Marcaje Neumáticos



Zona de Repostaje



Zona de Asistencia



Radio Enlace

28° 12' 21,0" N  
16° 25' 37,0" O

Coordenadas GPS



Médico



Ambulancia SVB / SVA



Bomberos



Grúa



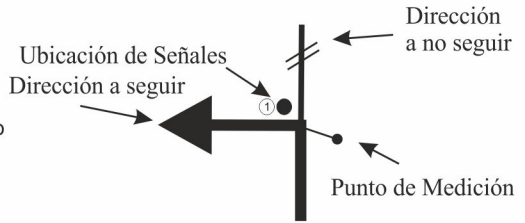
Coche de Seguridad "R"



Casas



Estación de Servicios



Mucha Atención



Atención



130 m Pasar la página con rapidez



Semáforo



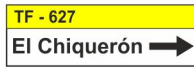
Señal de Tráfico



Punto Km.



Señal de Tráfico al revés



Señal a seguir



Señal a NO seguir



Señal a NO seguir



Señal a seguir

# SIGNOS E INTERPRETACIÓN

Sección 1		CH Tc2 Icor		CH 3 El Chiquerón		Sector 3		
Distancia		DIRECCIÓN		INFORMACIONES			Kms. Regresivos	
Total	Parcial			Distancia	Tiempo	Promedio		
14,66	01,50	TF-28		28° 11' 29,0" N 16° 28' 36,0" O	23,44	0:36'	39,07	
		TF-28		28° 11' 24,0" N 16° 28' 47,0" O				08,78
15,24	00,58	TF-28		28° 11' 12,0" N 16° 28' 44,0" O				08,20
15,85	00,61	TF-28		28° 11' 04,0" N 16° 28' 51,0" O				07,59
16,30	00,45	TF-28		TF-28				07,14
16,33	00,03	TF-28		TF-28				07,11
16,89	00,56	TF-28		TF-28				06,55

Kms Totales

Tiempo a invertir

Velocidad Media

Número de carretera a seguir

Kms al próximo CH

Kms a final del TC

Kms Parciales

Kms Totales

Línea suprimida menos de 200 m

Número Viñeta Sector





# P. CERRADO - SALIDA - LLEGADA - V. Técnicas

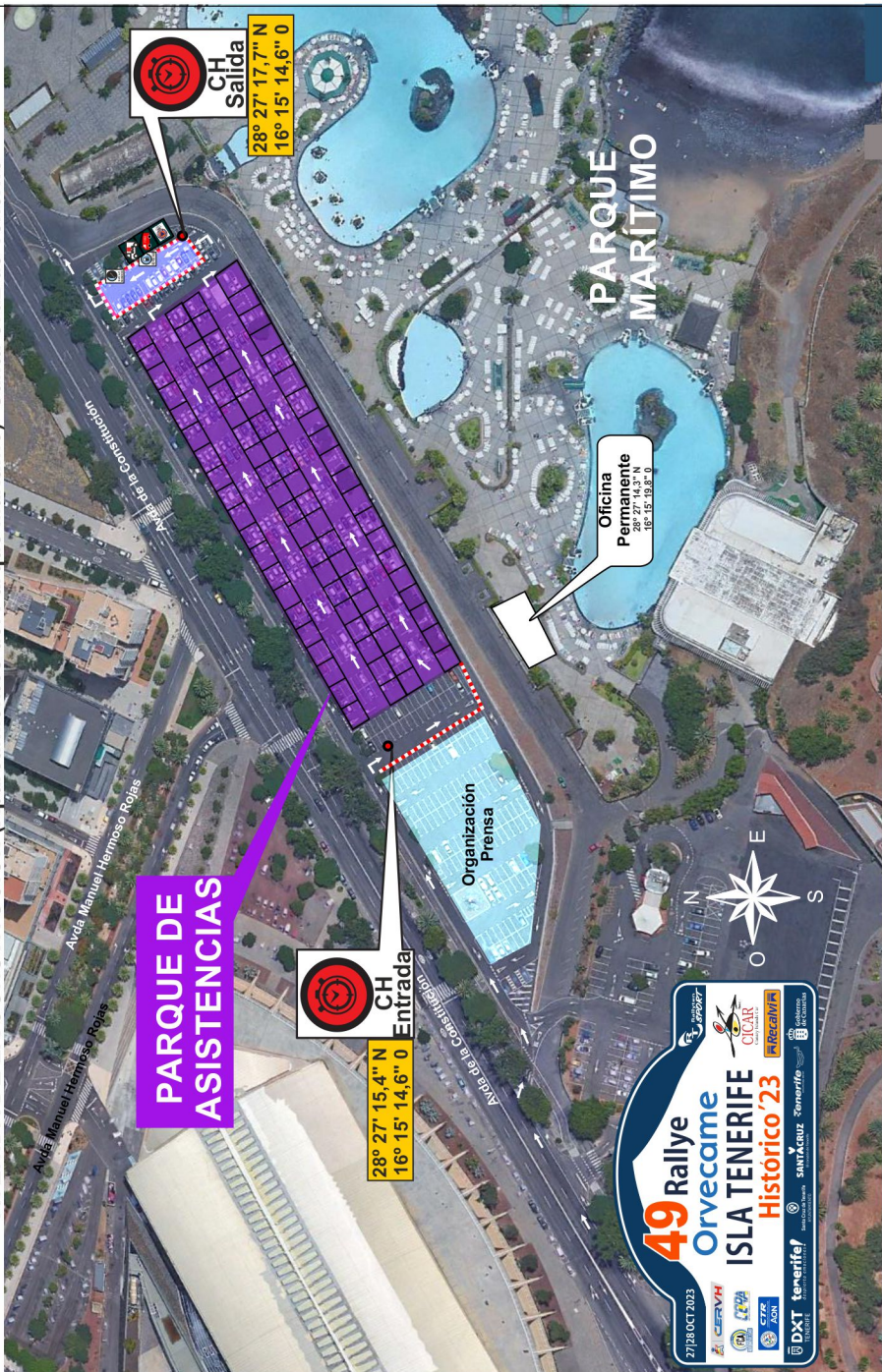
## PLANO PARQUE SALIDA Y LLEGADA

AVENIDA FCO. LA ROCHE (Paseo peatonal Puertos de Tenerife)



# PARQUE ASISTENCIA - Oficina Permanente

CENTRO OPERATIVO DEL RALLYE  
PARQUE DE ASISTENCIA  
AVENIDA DE LA CONSTITUCIÓN (Aparcamientos del Parque Marítimo) - Santa Cruz de Tenerife



PARQUE DE ASISTENCIAS

CH Entrada

28° 27' 15,4'' N  
16° 15' 14,6'' O

CH Salida

28° 27' 17,7'' N  
16° 15' 14,6'' O

PARQUE MARÍTIMO

Oficina Permanente

28° 27' 4,3'' N  
16° 15' 19,8'' O



49 Rallye Orvecame ISLA TENERIFE Histórico '23

7/28 OCT 2023

DXT tenerife

CERVA

CFR

ASAL

SAINT&SAUZ

ORVECAME

ISLA TENERIFE

HISTÓRICO '23

SAINT&SAUZ

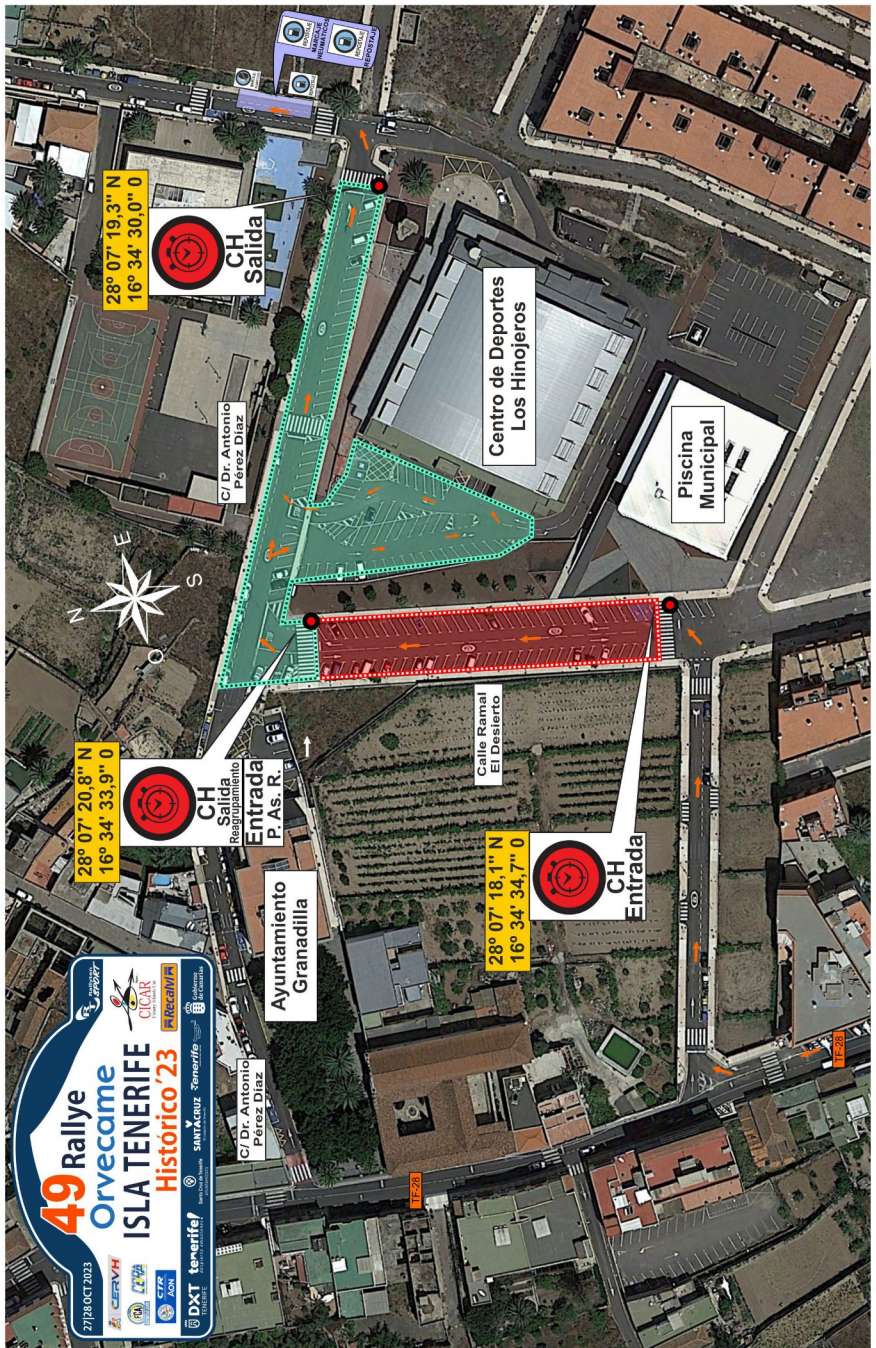
ORVECAME

ISLA TENERIFE

HISTÓRICO '23

# REAGRUPAMIENTO 1 PARQUE ASISTENCIA REMOTA

## REAGRUPAMIENTO Y P. Asistencia Remota GRANADILLA DE ABONA Pabellón de Deportes Los Hinojeros - Granadilla



# REAGRUPAMIENTO 2

## REAGRUPAMIENTO 2 CANDELARIA Plaza Basílica Nuestra Señora de Candelaria



# REAGRUPAMIENTO 3

## REAGRUPAMIENTO 3 - LA HIDALGA



# ITINERARIO HORARIO

CEREMONIA DE SALIDA - Viernes, 27 de Octubre de 2023

Podium - Paseo Portuario Avda. Fco. La Roche (Santa Cruz)

20:30

1ª ETAPA - sábado, 28 de Octubre de 2023

TC/CH	LOCALIZACIÓN	Kms.	Kms.	Kms.	Tiempo	Media	Hora
0	Salida del Rally / Zona Asistencia						8:00
1	ZR-1 Distancia al próximo Refuel	(33,382)	(78,728)	(112,110)			
1	1 Poris		42,180	42,180	0:53	47,75	8:53
2	TC 1 ARICO 1	8,615			0:03		8:56
2	2 San isidro		20,185	28,800	0:42	41,14	9:38
3	TC 2 ATOGO 1	6,532			0:03		9:41
3	3 Frontón		13,588	20,120	0:32	37,72	10:13
4	TC 3 LA MARTELA 1	18,235			0:03		10:16
4	3A REA - Los Hinojeros (Granadilla)		2,775	21,010	0:32	39,39	10:48
	Reagrupamiento - Zona Técnica	33,382	78,728	112,110	0:20		
5	3B Salida Reagrupamiento y Entrada AR "A"						11:08
5	Asistencia Remota A (Service)	33,382	78,728	112,110	0:25		
6	3C Salida Z.A. "A"						11:33
6	ZR-2 Distancia al próximo Refuel	(33,382)	(60,368)	(93,750)			
7	4 Poris		23,820	23,820	0:36	39,70	12:09
7	TC 4 ARICO 2 TC Plus	8,615			0:03		12:12
8	5 San isidro		20,185	28,800	0:42	41,14	12:54
8	TC 5 ATOGO 2	6,532			0:03		12:57
9	6 Frontón		13,588	20,120	0:32	37,72	13:29
9	TC 6 LA MARTELA 2	18,235			0:03		13:32
9	6A Asistencia Remota "B"		2,775	21,010	0:32	39,39	14:04
9	Asistencia Remota B (Service)	33,382	60,368	93,750	0:25		
10	6B Salida Z.A. "B"						14:29
10	ZR-3 Distancia al próximo Refuel	(15,616)	(81,984)	(97,600)			
11	7 Poris		23,820	23,820	0:36	39,70	15:05
11	TC 7 ARICO 3	8,615			0:03		15:08
11	7A REA - Candelaria		32,415	41,030	0:45	54,70	15:53
	Reagrupamiento - Zona Técnica	41,997	116,603	158,600	0:30		
12	7B Salida Reagrupamiento						16:23
12	8 La Hidalga		6,330	6,330	0:15	25,32	16:38
13	TC 8 CANDELARIA 1	7,001			0:03		16:41
13	8A Asistencia "C"		19,419	26,420	0:32	49,53	17:13
13	Asistencia "C" (Service)	7,001	25,749	32,750	0:30		
14	8B Salida Z.A. "C"						17:43
14	ZR-4 Distancia al próximo Refuel	(18,993)	(64,457)	(83,450)			
15	Los loros		35,060	35,060	0:53	39,69	18:36
15	TC 9 LOS LOROS	11,992			0:03		18:39
15	9A La Hidalga		7,638	19,630	0:25	47,11	19:04
	Reagrupamiento - Zona Técnica	18,993	68,447	87,440	0:10		
16	9B Salida Reagrupamiento						19:14
16	10 La Hidalga		0,290	0,290	0:03	5,80	19:17
17	TC 10 CANDELARIA 2	7,001			0:03		19:20
17	10A Asistencia "E"		19,419	26,420	0:32	49,53	19:52
17	Asistencia - Service "E"	7,001	19,709	26,710	0:10		
18	10B Salida Z.A. "E"						20:02
18	10C Entrada a Podium		2,050	2,050	0:10	12,30	20:12
18	Fin Sección 4 - Final Rally	7,001	21,759	28,760			
	Totales Rally	101,373	285,537	386,910			
							Salida del Sol: 8:14h
							Puesta del Sol: 19:22h

TOTALES	km-TC	km-Enlace	km-Totales	%
1ª Sección	33,382	78,728	112,110	29,77%
2ª Sección	41,997	116,603	158,600	26,47%
3ª Sección	18,993	68,447	87,440	21,76%
4ª Sección	7,001	21,759	28,760	24,39%
<b>TOTAL TC : 10</b>	<b>101,373</b>	<b>285,537</b>	<b>386,910</b>	<b>26,21%</b>

# PROCEDIMIENTO DE SEGURIDAD EN ACCIDENTE

- Todos los concursantes deberán estar familiarizados con el Reglamento Deportivo de los Rallyes, así como con el Anexo III del Reglamento de Rallyes de Asfalto.
- Cuando haya un cartel "**SOS**" de color rojo es OBLIGATORIO detenerse y prestar asistencia a la tripulación que necesita ayuda. Usted es responsable de ayudar a los accidentados y de asegurarse de que los servicios de seguridad se movilicen lo más rápido posible.
- La primera tripulación que llegue al lugar del accidente debe detenerse e informar al siguiente coche sobre los detalles.
- El siguiente coche deberá llevar la información que se detalla al SIGUIENTE puesto de radio, que podrá ser el control de llegada:
  - Número de competición de la tripulación involucrada
  - Si es que hay y cuantos miembros de la tripulación o personas del público han resultado heridas.
  - Si algún miembro de la tripulación o espectador está atrapado dentro o fuera del coche
  - Localización del accidente, citando el cruce más cercano o punto kilométrico más cercano según el Road-Book
  - Cualquier otra información de vital importancia, como por ejemplo agua o fuego
- Los siguientes vehículos deberán detenerse si se muestra el cartel
- Todos los concursantes que se detengan en un tramo deberán colocar el triángulo rojo por lo menos 50 m antes del lugar en que se ha detenido el coche, incluso si el mismo no se encuentra sobre la calzada.
- Si el equipo abandona el vehículo, deberá dejar la señal de "**OK**" verde para que sea visible para otros participantes
- El número de teléfono en caso de emergencia: **618 540 613**.
- Todo concursante que se retire del rally deberá informar al "relación con los competidores" y deberá de entregar sus carnets de ruta en el punto de control mas cercano lo antes posible.

**TELEFONO DE EMERGENCIA: 618 540 613**

# FUNCIONAMIENTO GPS SEGURIDAD



## GPS SEGURIDAD Y CRONOMETRAJE

### Instrucciones

La pantalla se enciende automáticamente en los Tramos y Controles Horarios. En tramos de enlace, reagrupamientos y asistencia se apaga automáticamente pero sigue en funcionamiento.


El GPS únicamente se toca para comunicar S.O.S, accidente o avería. También para confirmar la recepción de informaciones y banderas.

**FUERA DE LOS TRAMOS PERMANECE APAGADO ES NORMAL**

### Bandera Roja

En caso de ser avisado de Bandera Roja, debe confirmar su recepción pulsando el botón OK.

*(mantener pulsado 1 segundo)*



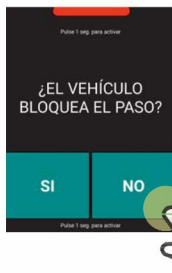
### S.O.S.

Pulsar exclusivamente en caso de necesitar auxilio.

*(mantener pulsado 1 segundo)*

### ACCIDENTE O AVERÍA

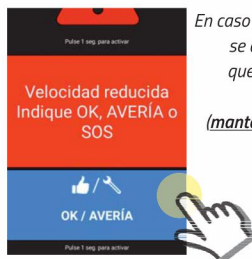
Pulsar para comunicar el estado de OK y si el vehículo bloquea el paso. *(mantener pulsado 1 segundo)*



### DETENCIÓN O BAJA VELOCIDAD

En caso de detención en un tramo, se advertirá de que tiene que comunicar su estado de OK/AVERÍA.

*(mantener pulsado 1 segundo)*











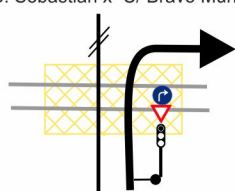





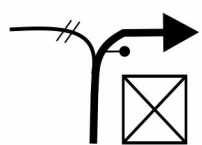



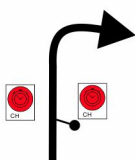

Versión 0.30



<b>Etapa</b>	<b>Sección</b>	CH <b>P. ASISTENCIA</b>	CH <b>VERIFICACIONES</b>	Distancia <b>02,050</b>	Tiempo <b>0:10'</b>	Promedio <b>12,30</b>	<b>Sector</b>
--------------	----------------	----------------------------	-----------------------------	----------------------------	------------------------	--------------------------	---------------

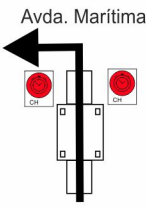






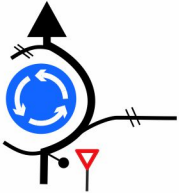
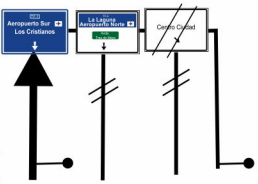

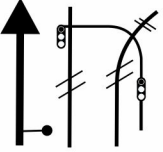
Distancia		DIRECCIÓN	INFORMACIONES	Kms. Regresivos
Total	Parcial			
00,000	00,000	1 <p>Parque Marítimo</p>	28° 27' 17,7" N 16° 15' 14,6" O <b>Salida P. Asistencia</b> 	02,050
00,040	00,040	2 <p>Parque Marítimo</p>		02,010
00,050	00,010	3 <p>Avda. Constitución</p>	<p>!!! Carril Bici</p>	02,000
00,090	00,040	4 <p>Avda. Constitución</p>		01,960
00,330	00,240	5 <p>Avda. Constitución</p>	<p>Auditorio Adán Martín</p>	01,720
00,730	00,400	6 <p>Avda. Constitución</p>		01,320

<b>Etapa</b>	<b>Sección</b>	CH <b>P. ASISTENCIA</b>	CH <b>VERIFICACIONES</b>	Distancia <b>02,050</b>	Tiempo <b>0:10'</b>	Promedio <b>12,30</b>	<b>Sector</b>
--------------	----------------	----------------------------	-----------------------------	----------------------------	------------------------	--------------------------	---------------

Distancia		DIRECCIÓN	INFORMACIONES	Kms. Regresivos
Total	Parcial			
01,000	00,270	Avda. Fco. La Roche 	Cambiar a carril Izquierdo Rotonda S. Sebastián    Señal en el suelo	01,050
01,070	00,070	Avda. Fco. La Roche x Avda. S. Sebastián 	   entrar en rotonda por carril Izquierdo	00,980
01,190	00,120	Avda. S. Sebastián x C/ Bravo Murillo 	    !!! Paso Tranvía 	00,860
01,610	00,420	C/ Bravo Murillo x Pl. España 	  Cabildo	00,440
01,670	00,060	Pl. España x Avda. Marítima 	<b>STOP</b>	00,380
02,050	00,380	Avda. Marítima 	<b>Verificaciones</b>  28° 28' 10,1" N 16° 14' 05,1" O	00,000

**P**

<b>Etapa</b>	<b>Sección</b>	CH	CH	Distancia	Tiempo	Promedio	<b>Sector</b>
		<b>CEREMONIA SALIDA</b>	<b>PARQUE DE ASISTENCIAS</b>	02,940	0:10'	17,64	

Distancia		DIRECCIÓN	INFORMACIONES	Kms. Regresivos
Total	Parcial			
00,000	00,000	Avda. Marítima 	28° 28' 04,0" N 16° 14' 48,8" O   <b>Salida Podiúm</b>	02,940
00,390	00,390	Avda. Marítima 	  Cabildo	02,530
00,660	00,270	Avda. Marítima 	 En el suelo	02,260
00,810	00,150	Avda. Marítima 		02,110
00,930	00,120	Avda. Marítima 	 Situar en carril Izquierdo	01,990
01,040	00,110	Avda. Constitución 	Rotonda 3 de Mayo	01,880

<b>Etapa</b>	<b>Sección</b>	CH	CH	Distancia	Tiempo	Promedio	<b>Sector</b>
		<b>CEREMONIA SALIDA</b>	<b>PARQUE DE ASISTENCIAS</b>	<b>02,940</b>	<b>0:10'</b>	<b>17,64</b>	

Distancia		DIRECCIÓN	INFORMACIONES	Kms. Regresivos
Total	Parcial			
01,520	00,480	Avda. Constitución 	Auditorio Adán Martín  	01,400
02,270	00,750	Avda. Constitución 	Recinto Ferial ① Parking del Parque Marítimo <b>P</b> ↗ Parking del Palmetum <b>P</b> ↗ Jardín Botánico Palmetum  ↗	00,650
02,410	00,140	Avda. Constitución 	!!! ①  Santa Cruz Puerto playa de Las Teresitas Jardín Botánico Palmetum	00,510
02,710	00,300	Parque Marítimo 	Parking del Parque Marítimo <b>P</b> → Parking del Palmetum <b>P</b> →	00,210
02,790	00,080	Parque Marítimo 	Parking del Parque Marítimo <b>P</b> → Parking del Palmetum <b>P</b> →	00,150
02,940	00,150	Parque Marítimo 	28° 27' 15,4" N 16° 15' 21,0" O  <b>P. Asistencia</b>	00,000

**R**

# REINCORPORACIÓN A LA CARRERA - Nueva Salida



## Solicitud Nueva Salida

### A: DIRECTOR DE CARRERA 49 RALLYE ORVECAME ISLA TENERIFE HISTÓRICOS COMISARIOS DEPORTIVOS

Participante

VEHICULO Nº

En el 49 Rallye Orvecame Isla Tenerife Histórico, el equipo formado por:

Concursante:

Lic Nº

--	--

Piloto:

Lic Nº

--	--

Copiloto:

Lic Nº

--	--

#### EXPONE:

Que durante el desarrollo de la Prueba, el vehículo participante no ha podido completar una o más secciones, por lo que:

#### SOLICITO:

En virtud de lo dispuesto en el art. 22.3 del Reglamento Deportivo del CERVH/2023, acogerme a la fórmula de **NUEVA SALIDA** del equipo en la sección nº: \_\_\_\_ (marcar con una cruz) conociendo que sólo podré usar esta fórmula una vez.

- Sección 2  
 Sección 3  
 Sección 4

En Santa cruz de Tenerife, a las \_\_\_\_ horas del día \_\_\_\_ de octubre de 2023

Firma

--

Nombre y Apellidos persona que lo solicita y contacto.

**En caso de que no se pueda entregar original de esta solicitud, será admitido el documento cumplimentado mediante captura de imagen enviada a los Oficiales Relaciones con los Participantes via Whatsapp o mail.**



27|28 OCT 2023

**49** Rallye  
**Orvecame**  
**ISLA TENERIFE**  
**Histórico'23**

**RT Rallyten SPORT**

**CERVH**

**FCA** FEDERACIÓN CANARIA DE AUTOMOVILISMO

**CCPA** CLUB CANARIO DE PROMOCIÓN AUTOMOVILÍSTICA

**CTR** CAMPEONATO DE RALLYES AON

**CICAR** Canary Islands Car

**Recalvi**

**DXT** TENERIFE

**tenerife!** despierta emociones

**Santa Cruz de Tenerife** AYUNTAMIENTO

**SANTACRUZ** Tenerife El corazón de Tenerife

**Gobierno de Canarias**

# 1ª SECCIÓN





Distancia		DIRECCIÓN	INFORMACIONES	Kms. Regresivos
Total	Parcial			
00,000	00,000	<p>Parque Marítimo</p>	<p>28° 27' 17,7" N 16° 15' 14,6" O</p> <p><b>Salida P. Asistencia</b></p>	42,180
00,040	00,040	<p>Parque Marítimo</p>		42,140
00,050	00,010	<p>Avda. Constitución</p>	<p><b>!!! Carril Bici</b></p>	42,130
00,090	00,040	<p>Avda. Constitución</p>		42,090
00,330	00,240	<p>Acceso a Puertos de Tenerife</p>	<p><b>!!!</b></p> <p>Auditorio Adán Martín</p>	41,850
00,430	00,100	<p>Puerto - Cambio Sentido Rotonda</p>	<p><b>!!!</b></p> <p>Situar en carril izquierdo para cambio de sentido</p> <p>Auditorio Adán Martín</p>	41,750

Distancia		DIRECCIÓN	INFORMACIONES	Kms. Regresivos
Total	Parcial			
00,490	00,060	<p>Cambio Sentido</p>	<p>!!!</p> <p>Auditorio Adán Martín</p>	41,690
00,590	00,100	<p>Avda. Constitución - TF-1</p>	<p>!!!</p> <p>Auditorio Adán Martín</p>	41,590
01,290	00,700	<p>TF-4</p>	<p>Recinto Ferial</p>	40,890
03,370	02,080	<p>TF-4</p>		38,810
03,940	00,570	<p>TF-4 x TF-1</p>		38,240
04,490	00,550	<p>TF-1</p>	<p>Estación de Servicios CEPSA</p>	37,690

Distancia		DIRECCIÓN	INFORMACIONES	Kms. Regresivos
Total	Parcial			
34,600	30,110		<b>!!!</b>  Estación de Servicios PRÓXIMA	07,580
35,100	00,500	TF-1 - Salida 34 	Estación de Servicios CEPSA 	07,080
40,680	05,580	Salida 39 	<b>!!!</b>  Arico Viejo El Porís 	01,500
40,990	00,310	TF-625 	 	01,190
41,100	00,110	TF-625 		01,080
41,480	00,380	TF-625 		00,700

Distancia		DIRECCIÓN	INFORMACIONES	Kms. Regresivos
Total	Parcial			
42,000	00,540	<p>TF-627</p>	<p><b>TF - 627</b></p> <p>Villa de Arico →</p>	00,160
42,180	00,160	<p>TF-627</p>	<p>28° 09' 54,2" N 16° 26' 05,1" O</p>	00,000
	+ 3' 00,090	<p>TF-627</p>	<p><b>Salida del TC-1/4/7 ARICO</b></p> <p>( Porís de Abona )</p> <p>Señal al Revés 28° 09' 53,1" N 16° 26' 07,9" O</p>	

## TC - ARICO


**8,615 Kms.**

<p><b>En caso de Interrupción del TC, nueva hora desde el Control Stop:</b></p>		<b>1</b>	To / a	<b>2</b>	
	Distance	Average	Time		
	20,080 Km.	44,62 Km/h	0:27'		

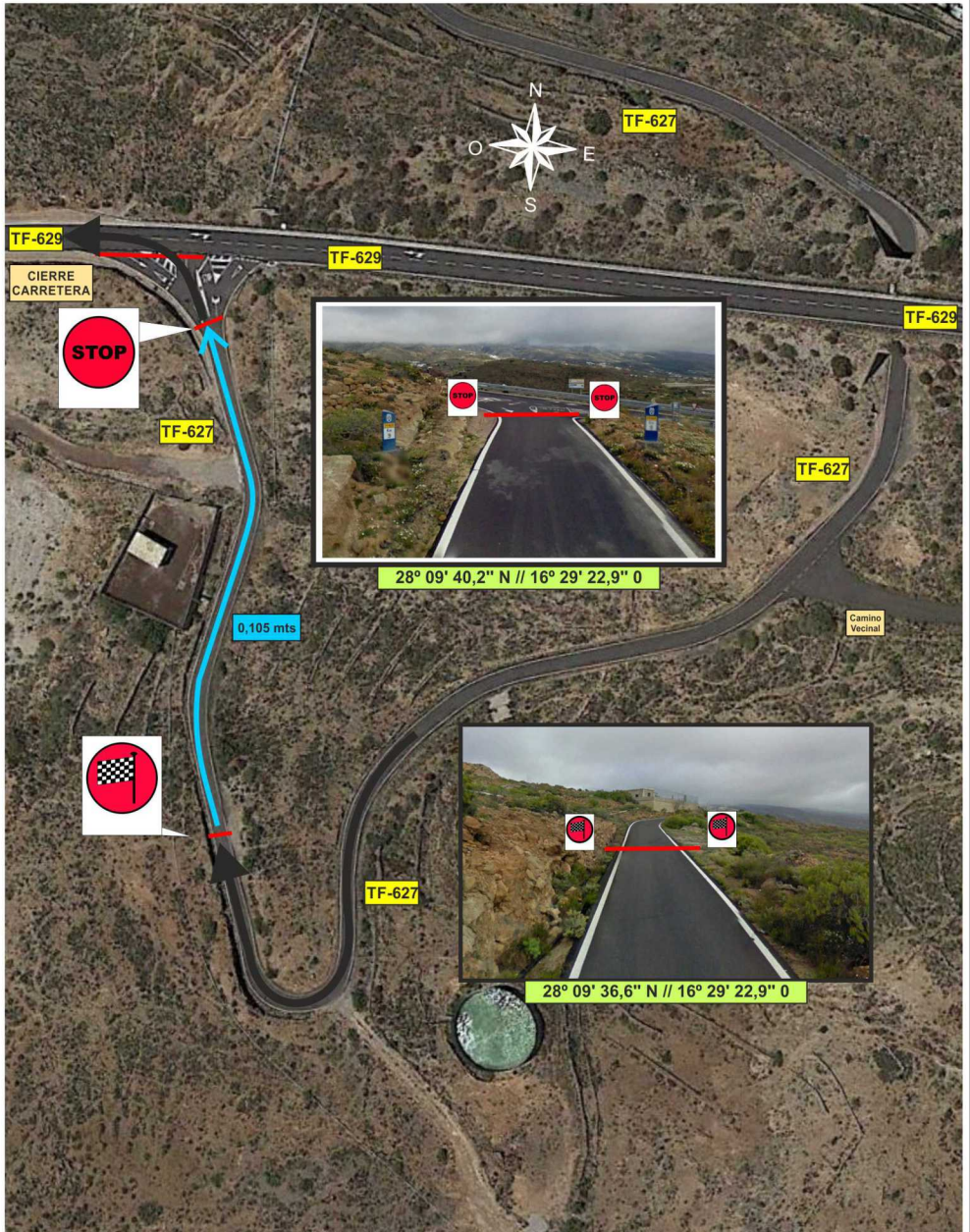
### Ruta Alternativa

En caso de que el tramo sea neutralizado, seguir el recorrido alternativo hasta CH 2 en la página 145

# CONTROL HORARIO Y SALIDA



# CONTROL DE LLEGADA y CONTROL STOP



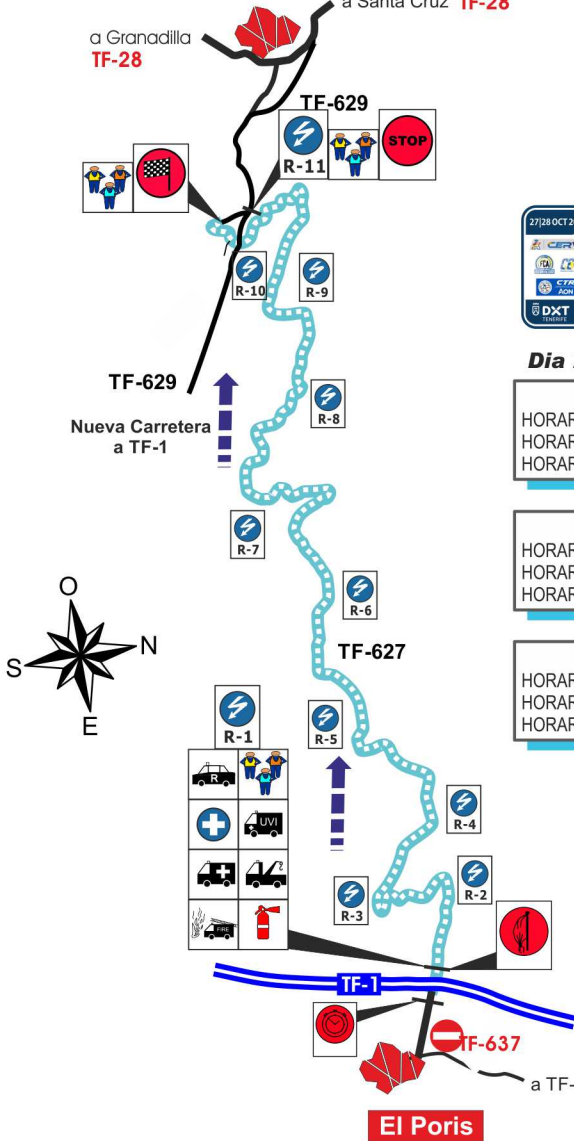
# ARICO

## TC-1/4/7 8'615 Kms.

Villa de Arico

a Santa Cruz TF-28

a Granadilla  
TF-28



**Día 28 de Octubre de 2023**

**PRIMERA PASADA**

HORARIO DE CIERRE	7:56
HORARIO PASO 1º VEHÍCULO	8:56
HORARIO DE APERTURA	9:26

**SEGUNDA PASADA**

HORARIO DE CIERRE	11:12
HORARIO PASO 1º VEHÍCULO	12:12
HORARIO DE APERTURA	13:42

**TERCERA PASADA**

HORARIO DE CIERRE	14:08
HORARIO PASO 1º VEHÍCULO	15:08
HORARIO DE APERTURA	16:38



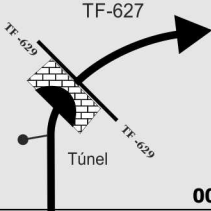

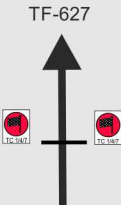




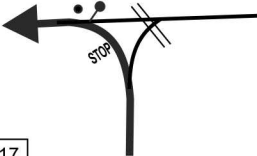


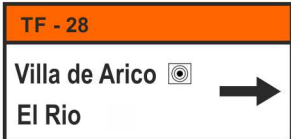






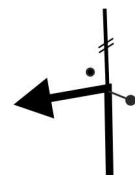

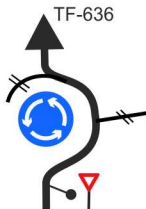

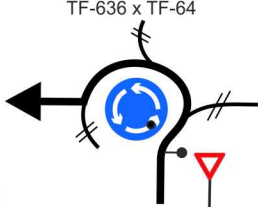

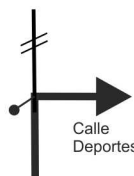
<b>Etapa</b> <b>1</b>	<b>Sección</b> <b>1</b>	<b>CH TC 1</b> <b>ARICO</b>	<b>CH 2</b> <b>SAN ISIDRO</b>	Distancia <b>28,800</b>	Tiempo <b>0:42'</b>	Promedio <b>41,14</b>	<b>Sector</b> <b>2</b>
--------------------------	----------------------------	--------------------------------	----------------------------------	----------------------------	------------------------	--------------------------	---------------------------

Distancia		DIRECCIÓN	INFORMACIONES	Kms. Regresivos
Total	Parcial			
00,000	00,000	<p>TF-627</p> <p><b>08,615</b></p>	<p>28° 09' 53,1" N 16° 26' 07,9" O</p> <p><b>Salida Tc 1/4/7 ARICO</b></p>	28,800
00,623	00,623	<p>TF-627</p> <p>Pista Tierra</p> <p><b>07,992</b></p>	<p>28° 09' 57,3" N 16° 26' 30,0" O</p>	28,177
00,719	00,096	<p>TF-627</p> <p><b>07,896</b></p>	<p>28° 09' 55,6" N 16° 26' 31,6" O</p>	28,081
01,450	00,731	<p>TF-627</p> <p>Parque Eólico</p> <p><b>07,165</b></p>	<p>28° 09' 48,1" N 16° 26' 33,5" O</p>	27,350
02,710	01,260	<p>TF-627</p> <p>Pistas</p> <p><b>05,905</b></p>	<p>28° 09' 47,5" N 16° 27' 06,7" O</p>	26,090
03,840	01,130	<p>TF-627</p> <p>Parque Eólico</p> <p>Pista Tierra</p> <p><b>04,775</b></p>	<p>28° 09' 42,7" N 16° 27' 42,1" O</p>	24,960

Distancia		DIRECCIÓN	INFORMACIONES	Kms. Regresivos
Total	Parcial			
04,713	00,873	<p>TF-627</p> <p><b>03,902</b></p>	<p>28° 09' 45,0" N 16° 28' 09,6" O</p>	24,087
05,260	00,547	<p>TF-627</p> <p>Parque Eólico</p> <p><b>03,355</b></p>	<p>28° 09' 37,7" N 16° 28' 13,4" O</p>	23,540
06,080	00,820	<p>TF-627</p> <p>Asfalto</p> <p><b>02,535</b></p>	<p>28° 09' 42,5" N 16° 28' 33,9" O</p>	22,720
06,720	00,640	<p>TF-627</p> <p><b>01,895</b></p>	<p>28° 09' 48,3" N 16° 28' 54,0" O</p>	22,080
06,940	00,220	<p>TF-627</p> <p><b>01,675</b></p>	<p>28° 09' 43,8" N 16° 28' 57,1" O</p>	21,860
07,550	00,610	<p>TF-627</p> <p>Chiqueron</p> <p>Teguedite</p> <p><b>01,065</b></p>	<p>28° 09' 48,5" N 16° 29' 17,7" O</p>	21,250

<b>Etapa</b> <b>1</b>	<b>Sección</b> <b>1</b>	<b>CH TC 1</b> <b>ARICO</b>	<b>CH 2</b> <b>SAN ISIDRO</b>	Distancia <b>28,800</b>	Tiempo <b>0:42'</b>	Promedio <b>41,14</b>	<b>Sector</b> <b>2</b>
--------------------------	----------------------------	--------------------------------	----------------------------------	----------------------------	------------------------	--------------------------	---------------------------

Distancia		DIRECCIÓN	INFORMACIONES	Kms. Regresivos
Total	Parcial			
07,709	00,159	TF-627  <b>00,906</b>	28° 09' 49,7" N 16° 29' 22,6" O  	21,091
08,310	00,601	TF-627  Túnel <b>00,305</b>	28° 09' 40,8" N 16° 29' 17,1" O  	20,490
08,615	00,305	TF-627  <b>00,000</b>	28° 09' 36,6" N 16° 29' 22,9" O  <b>Meta</b>  TC 1/4/7	20,185
08,720	00,105	TF-627  <b>00,000</b>	28° 09' 40,2" N 16° 29' 22,9" O  <b>C. Stop</b>  TC 1/4/7 	20,080
08,750	00,030	TF-627 x TF-629  <b>00,000</b>		20,050
10,080	01,330	TF-629 x TF-28  <b>00,000</b>	<b>!!!</b> 	18,720

Distancia		DIRECCIÓN	INFORMACIONES	Kms. Regresivos
Total	Parcial			
12,430	02,350	TF-28 	 PRÓXIMA Estación Servicios	16,370
12,500	00,070	TF-28 	 Estación Servicios La Cisnera	16,300
18,690	06,190	TF-28 x TF-636 	!!! 	10,110
26,440	07,750	TF-636 		02,360
27,360	00,920	TF-636 x TF-64 	!!! 	01,440
27,500	00,140	TF-64 x Rec Urb  Calle Deportes	!!!	01,300

Distancia		DIRECCIÓN	INFORMACIONES	Kms. Regresivos
Total	Parcial			
27,770	00,270	<p>Rec Urb</p>	!!!	01,030
28,220	00,450	<p>Rec Urb</p>	!!! <b>Ferreteria UCANCA</b>	00,580
28,430	00,210	<p>Rec Urb x TF-645</p>	!!! <b>TF-645</b> ← <b>Atogo</b>	00,370
28,610	00,180	<p>TF-645</p>	!!! <b>Cierre de Carretera Los Cardones</b>	00,190
28,800	00,190	<p>TF-645</p>	<p>28° 04' 30,0" N 16° 33' 57,1" O</p> <p><b>C.H.</b></p>	00,000
	<b>+ 3'</b> 00,130	<p>TF-645</p>	<p>28° 04' 26,9" N 16° 34' 01,0" O</p> <p><b>Salida del TC-2/5 ATOGO</b></p> <p>Casa n° 45</p>	



## TC - ATOGO

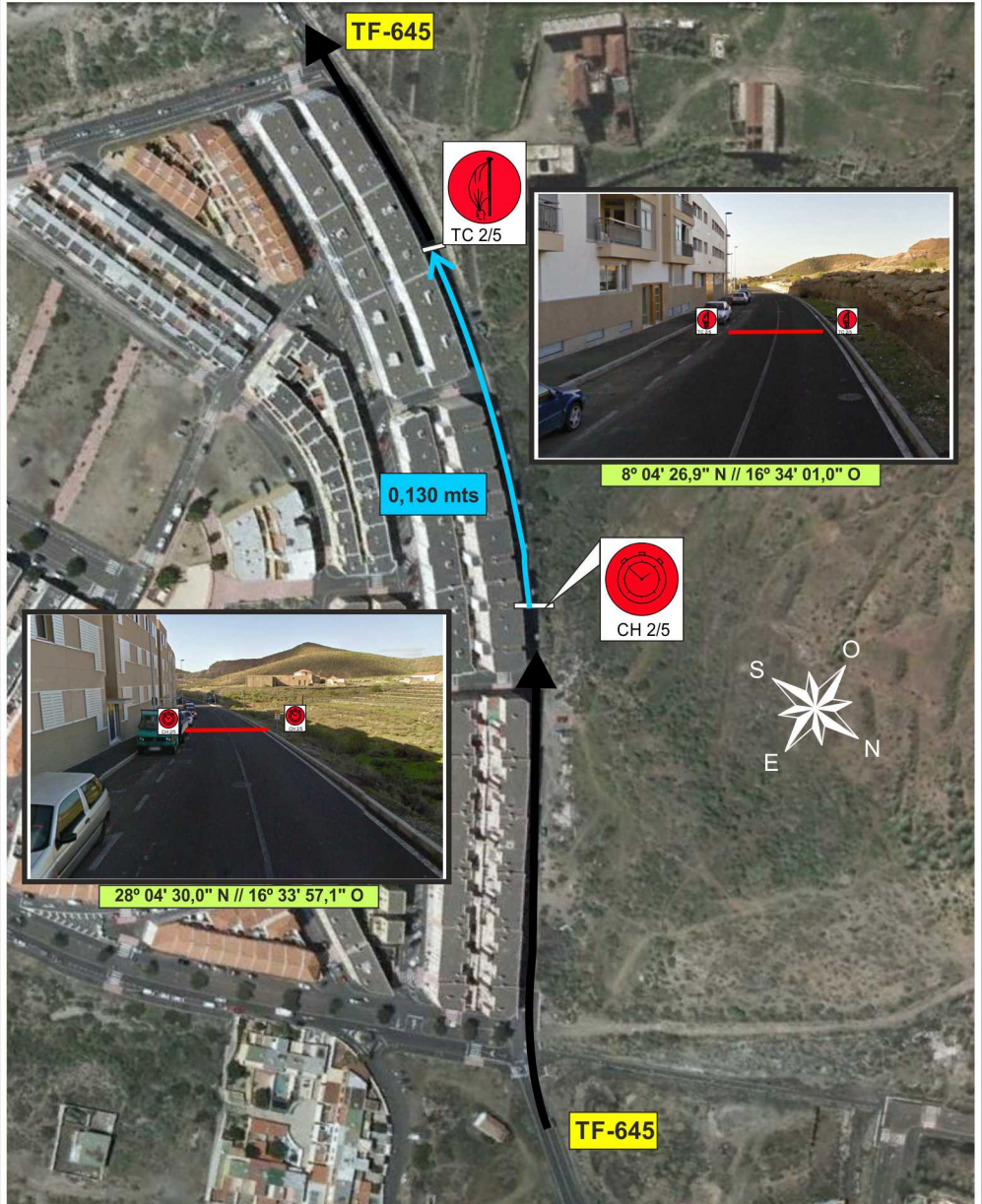
**6,532 Kms.**

<p><b>En caso de Interrupción del TC, nueva hora desde el Control Stop:</b></p>		<b>2</b>	To / a	<b>3</b>		
	<p>Distance Distancia</p>	<p>Average Promedio</p>	<p>Time Tiempo</p>			
	<b>13,330</b>	<b>36,35</b>	<b>0:22'</b>			
	Km.	Km/h				

### Ruta Alternativa

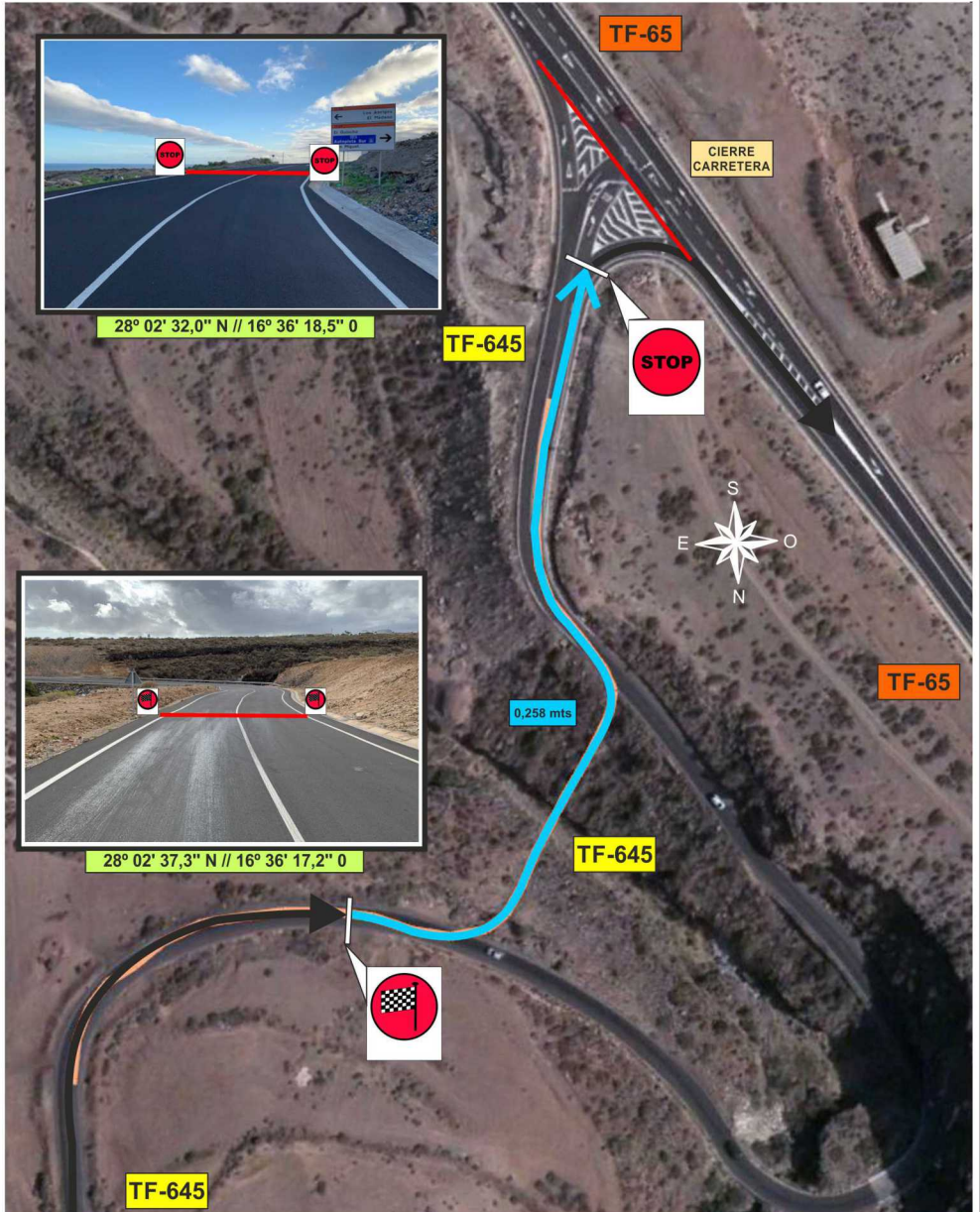
En caso de que el tramo sea neutralizado, seguir el recorrido alternativo hasta CH 3 en la página 149

# CONTROL HORARIO Y SALIDA





# CONTROL DE LLEGADA y CONTROL STOP



# ATOGO

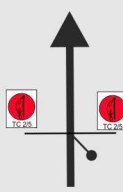

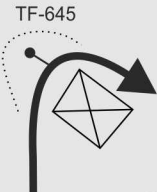





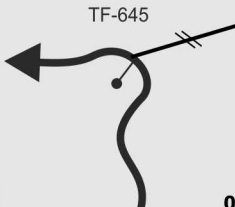



TC-2/5 6'532 Kms.



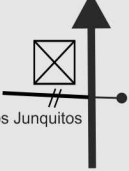


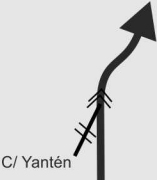









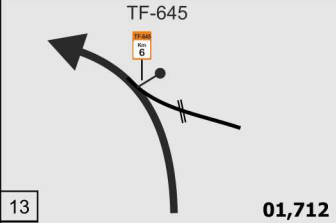


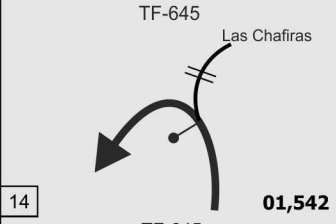

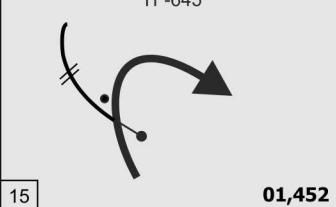


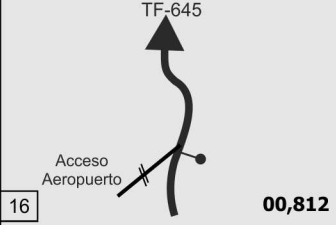

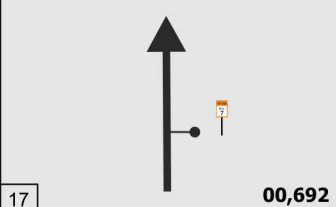

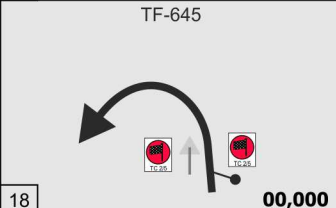



**Día 28 de Octubre de 2023**

PRIMERA PASADA	
HORARIO DE CIERRE	8:41
HORARIO PASO 1º VEHÍCULO	9:41
HORARIO DE APERTURA	11:11

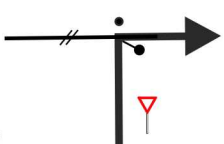
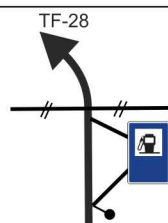

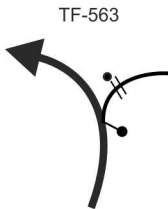



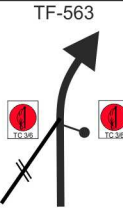

SEGUNDA PASADA	
HORARIO DE CIERRE	11:57
HORARIO PASO 1º VEHÍCULO	12:57
HORARIO DE APERTURA	14:27

Distancia		DIRECCIÓN	INFORMACIONES	Kms. Regresivos
Total	Parcial			
00,000	00,000	<p>TF-645</p>  <p><b>06,532</b></p>	<p>28° 04' 26,9" N 16° 34' 01,0" O</p> <p><b>Salida del TC-2/5 ATOGO</b> Casa nº 45</p> 	20,120
01,090	01,090	<p>TF-645</p>  <p><b>05,442</b></p>	<p>28° 04' 09,7" N 16° 34' 29,6" O</p> <p>✉ Cementera</p> 	19,030
01,735	00,645	<p>TF-645</p>  <p><b>04,797</b></p>	<p>28° 04' 06,9" N 16° 34' 46,2" O</p>  <p><b>GRANJA GRASUMA</b></p>	18,385
01,851	00,116	<p>TF-645</p>  <p><b>04,681</b></p>	<p>28° 04' 03,9" N 16° 34' 48,2" O</p> 	18,269
02,660	00,809	<p>TF-645</p>  <p><b>03,872</b></p>	<p>28° 03' 51,6" N 16° 35' 09,5" O</p> 	17,460
02,730	00,070	<p>TF-645</p>  <p><b>03,802</b></p>	<p>28° 03' 49,6" N 16° 35' 11,0" O</p> <p>CHARCA</p>  <p><b>TF - 645</b> ← El Guincho</p>	17,390

Distancia		DIRECCIÓN	INFORMACIONES	Kms. Regresivos
Total	Parcial			
02,844	00,114	<p>TF-645</p>  <p><b>03,688</b></p>	<p>28° 03' 47,0" N 16° 35' 12,7" O</p> 	17,276
02,920	00,076	<p>TF-645</p>  <p>C/ Los Junquitos</p> <p><b>03,612</b></p>	<p>28° 03' 44,4" N 16° 35' 13,8" O</p>  Bar  R-6	17,200
03,090	00,170	<p>TF-645</p>  <p>C/ Yantén</p> <p><b>03,442</b></p>	<p>28° 03' 39,8" N 16° 35' 16,8" O</p>  R-7	17,030
03,310	00,220	<p>TF-645</p>  <p>La Asomada</p> <p><b>03,222</b></p>	<p>28° 03' 36,2" N 16° 35' 23,4" O</p>  R-8	16,810
03,830	00,520	<p>TF-645</p>  <p><b>02,702</b></p>	<p>28° 03' 36,3" N 16° 35' 34,4" O</p> 	16,290
04,170	00,340	<p>TF-645</p>  <p><b>02,362</b></p>	<p>28° 03' 30,0" N 16° 35' 44,2" O</p>  R-9	15,950

Distancia		DIRECCIÓN	INFORMACIONES	Kms. Regresivos
Total	Parcial			
04,820	00,650	 <p>TF-645 01,712</p>	<p>28° 03' 18,6" N 16° 35' 57,6" O</p>  <p>R-10</p> 	15,300
04,990	00,170	 <p>TF-645 Las Chafiras 01,542</p>	<p>28° 03' 12,6" N 16° 35' 57,5" O</p>  <p>R-11</p>	15,130
05,080	00,090	 <p>TF-645 01,452</p>	<p>28° 03' 14,5" N 16° 35' 54,8" O</p>  <p>R-12</p> 	15,040
05,720	00,640	 <p>TF-645 Acceso Aeropuerto 00,812</p>	<p>28° 02' 55,5" N 16° 35' 58,7" O</p>  <p>R-13</p>	14,400
05,840	00,120	 <p>TF-645 00,692</p>	<p>28° 02' 53,9" N 16° 36' 0172" O</p> 	14,280
06,532	00,692	 <p>TF-645 00,000</p>	<p>28° 02' 37,3" N 16° 36' 17,2" O</p> <p><b>Meta</b></p>  <p>TC 2/5</p>  <p>R-14</p>  <p>Señal al revés</p>	13,588

Distancia		DIRECCIÓN	INFORMACIONES	Kms. Regresivos
Total	Parcial			
06,790	00,258	<p>TF-645</p>	<p>28° 02' 32,0" N 16° 36' 18,5" O</p> <p><b>TF - 65</b> Autopista Sur → El Guincho San Miguel →</p> <p><b>C. Stop</b></p>	13,330
06,810	00,020	<p>TF-645 x TF-65</p>	<p><b>TF - 65</b> Autopista Sur → El Guincho San Miguel →</p>	13,310
07,980	01,170	<p>TF-65</p>	<p><b>TF - 65</b> Las Américas → San Miguel →</p>	12,140
08,150	00,170	<p>TF-65</p>	<p><b>TF - 65</b> Aldea Blanca → San Miguel →</p>	11,970
08,700	00,550	<p>TF-65</p>	<p><b>TF - 65</b> San Miguel → Aldea Blanca →</p> <p>Rotonda Llano del Camello</p>	11,420
10,600	01,900	<p>TF-65</p>	<p><b>TF - 65</b> San Miguel → Granadilla →</p> <p> El Teide</p> <p>Rotonda Aldea Blanca</p>	09,520

Distancia		DIRECCIÓN	INFORMACIONES	Kms. Regresivos
Total	Parcial			
16,950	06,350	TF-65 x TF-28 	<div style="background-color: #e67e22; color: white; padding: 2px; margin-bottom: 5px;"><b>TF - 28</b></div> <div style="margin-bottom: 5px;"><b>Charco del Pino</b></div> <div style="margin-bottom: 5px;"><b>Granadilla</b> →</div> <div style="border: 1px solid black; padding: 2px; display: inline-block;"> <b>El Teide</b></div>	03,170
17,260	00,310	TF-28 	<b>Estación Servicios DISA</b>	02,860
18,140	00,880	TF-28 x TF-563 	<div style="background-color: #f1c40f; padding: 2px; margin-bottom: 5px;"><b>TF - 563</b></div> <div style="margin-bottom: 5px;">← <b>Vilaflor</b></div> <div style="border: 1px solid black; padding: 2px; display: inline-block;"> <b>El Teide</b></div>	01,980
19,560	01,420	TF-563 	<div style="background-color: #f1c40f; padding: 2px; margin-bottom: 5px;"><del>TF - 561</del></div> <div style="margin-bottom: 5px;"><del><b>El Frontón</b> →</del></div> <p style="text-align: center;"><b>Cierre de Carretera</b></p>	00,560
20,120	00,560	TF-563 	<p>28° 06' 36,4" N 16° 37' 09,1" O</p> <p><b>C.H.</b></p> <div style="display: flex; justify-content: space-around;"> <div style="border: 1px solid black; padding: 5px; text-align: center;"> CH 3/6</div> <div style="border: 1px solid black; padding: 5px; text-align: center;"></div> </div>	00,000
	+ 3' 00,280	TF-563 	<p>28° 06' 41,5" N 16° 37' 13,5" O</p> <p style="text-align: center;"><b>Salida TC-3/6 LA MARTELA</b></p> <div style="border: 1px solid black; padding: 5px; text-align: center;"> TC 3/6</div>	





## TC - LA MARTELA

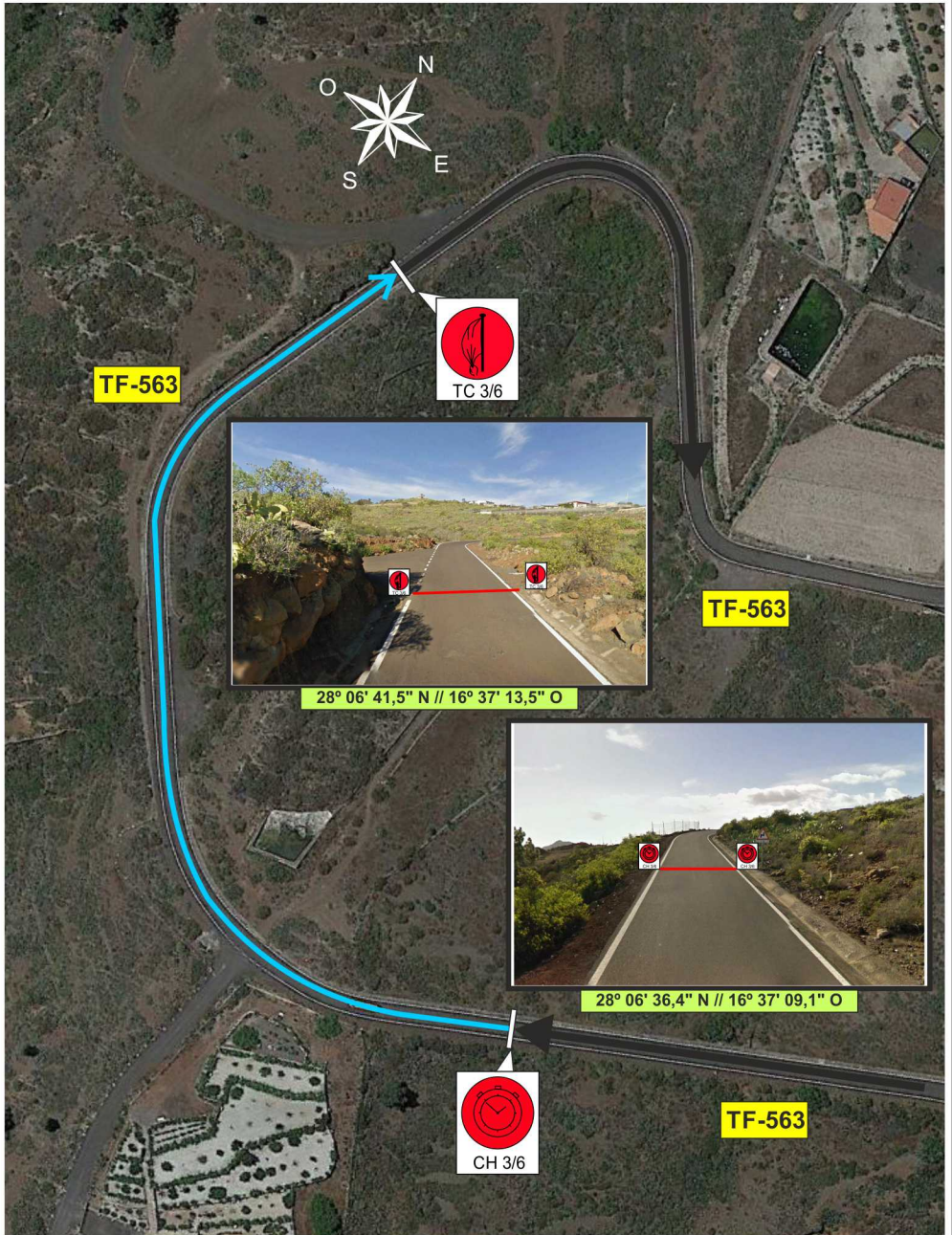
**18,235 Kms.**

<p><b>En caso de Interrupción del TC, nueva hora desde el Control Stop:</b></p>		<b>3</b>	To / a	<b>3A</b>	TC/CH
	Distance Distancia	Average Promedio	Time Tiempo		
	<b>02,330</b> Km.	<b>19,97</b> Km/h	<b>0:07'</b>		

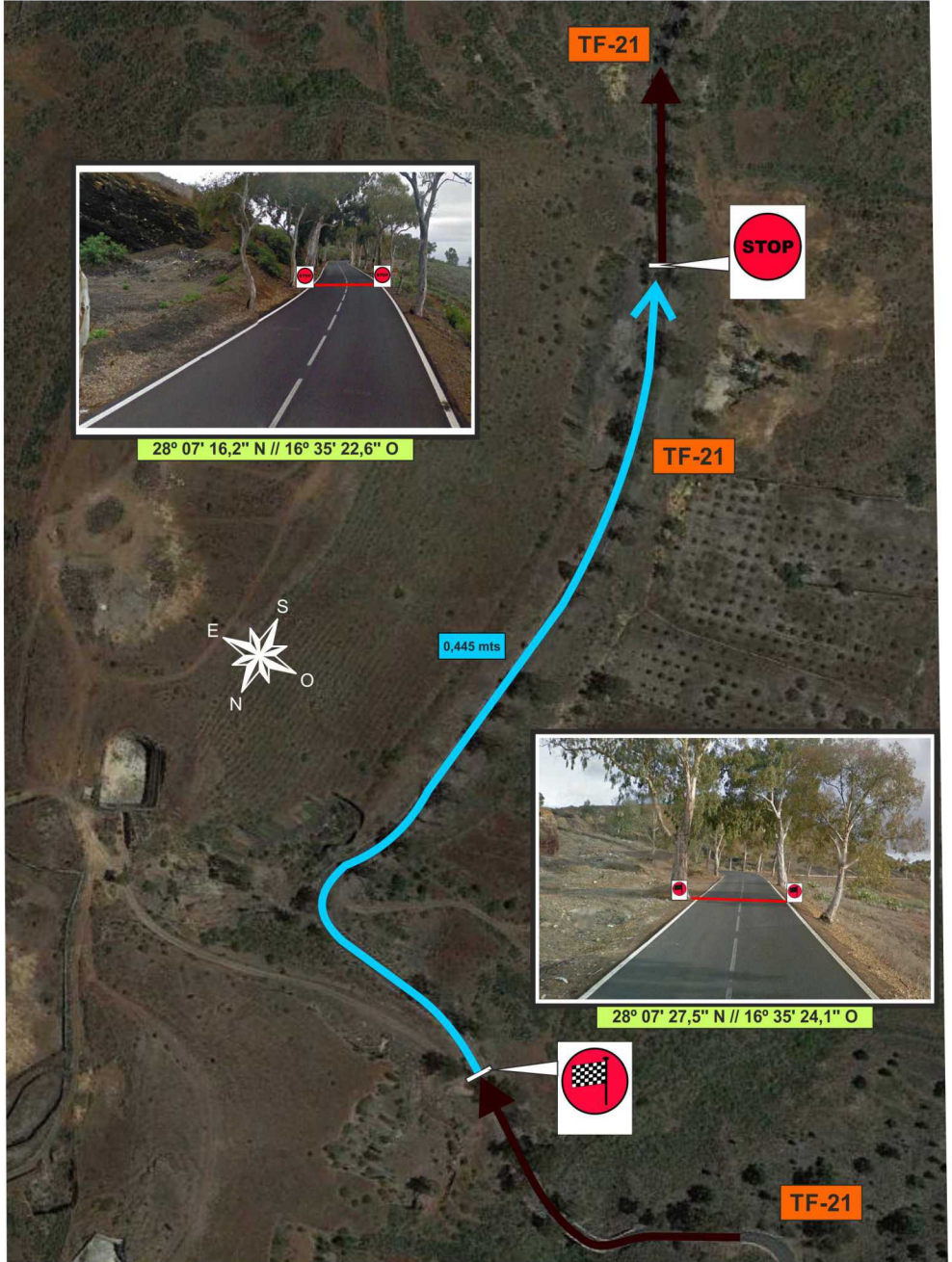
### Ruta Alternativa

En caso de que el tramo sea neutralizado, seguir el recorrido alternativo hasta CH 3A en la página 151

# CONTROL HORARIO Y SALIDA



# CONTROL DE LLEGADA y CONTROL STOP



# TC-3/6

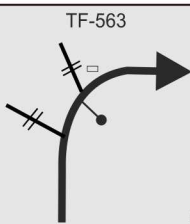




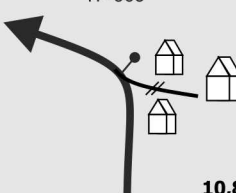




## LA MARTELA













18'235 Kms.

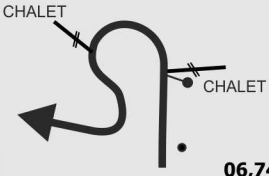

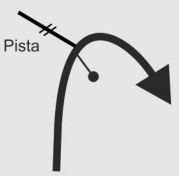

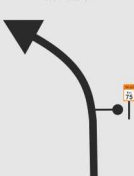

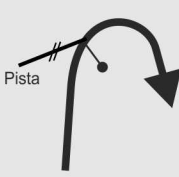



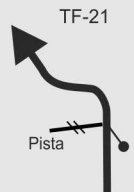



<b>Etapa</b> <b>1</b>	<b>Sección</b> <b>1</b>	<b>CH TC 3</b> <b>LA MARTELA</b>	<b>CH 3A</b> <b>Reg. HINOJEROS</b>	Distancia <b>21,010</b>	Tiempo <b>0:32'</b>	Promedio <b>39,39</b>	<b>Sector</b> <b>4</b>
--------------------------	----------------------------	-------------------------------------	---------------------------------------	----------------------------	------------------------	--------------------------	---------------------------

Distancia		DIRECCIÓN	INFORMACIONES	Kms. Regresivos
Total	Parcial			
00,000	00,000	<p>TF-563</p> <p><b>18,235</b></p>	<p>28° 06' 41,5" N 16° 37' 13,5" O</p> <p><b>Salida TC-3/6</b> <b>FRONTÓN - GRANADILLA</b></p>	21,010
00,240	00,240	<p>TF-563</p> <p><b>17,995</b></p>	<p>28° 06' 41,7" N 16° 37' 07,1" O</p> <p>Horno de LEÑA</p>	20,770
01,435	01,195	<p>TF-563</p> <p><b>16,800</b></p>	<p>28° 06' 56,6" N 16° 37' 13,0" O</p> <p>CABO VERDE</p>	19,575
01,618	00,183	<p>TF-563</p> <p><b>16,617</b></p>	<p>28° 07' 01,7" N 16° 37' 14,9" O</p> <p>TF-563 Km <b>4</b></p>	19,392
03,305	01,687	<p>TF-563</p> <p><b>14,930</b></p>	<p>28° 07' 31,9" N 16° 37' 31,4" O</p>	17,705
03,577	00,272	<p>TF-563</p> <p><b>14,658</b></p>	<p>28° 07' 28,7" N 16° 37' 37,5" O</p> <p>TF-563 Km <b>6</b></p>	17,433

Distancia			DIRECCIÓN	INFORMACIONES	Kms. Regresivos
Total	Parcial				
03,905	00,328	7	 <p style="text-align: center;">TF-563</p> <p style="text-align: right;"><b>14,330</b></p>	<p>28° 07' 23,5" N 16° 37' 48,2" O</p> <div style="border: 1px solid black; padding: 2px; display: inline-block; margin: 5px;">CHO PANCHO</div>  <p>R-5</p>	17,105
05,470	01,565	8	 <p style="text-align: center;">TF-563</p> <p style="text-align: right;"><b>12,765</b></p>	<p>28° 08' 06,7" N 16° 38' 09,3" O</p> <div style="border: 1px solid black; padding: 2px; display: inline-block; margin: 5px;">Marquesina</div>  <p>R-6</p>	15,540
05,542	00,072	9	 <p style="text-align: center;">TF-563</p> <p style="text-align: right;"><b>12,693</b></p>	<p>28° 08' 08,9" N 16° 38' 09,3" O</p> <div style="border: 1px solid black; padding: 2px; display: inline-block; margin: 5px;"> <b>TF-563</b> Km <b>8</b> </div>	15,468
07,350	01,808	10	 <p style="text-align: center;">TF-563</p> <p style="text-align: right;"><b>10,885</b></p>	<p>28° 09' 02,3" N 16° 38' 06,3" O</p>  <p>R-7</p>	13,660
07,529	00,179	11	 <p style="text-align: center;">TF-563</p> <p style="text-align: right;"><b>10,706</b></p>	<p>28° 09' 07,6" N 16° 38' 08,5" O</p> <div style="border: 1px solid black; padding: 2px; display: inline-block; margin: 5px;"> <b>TF-563</b> Km <b>10</b> </div>	13,481
07,600	00,071	12	 <p style="text-align: center;">TF-563 x TF-21</p> <p style="text-align: right;"><b>10,635</b></p>	<p>28° 09' 10,5" N 16° 38' 08,5" O</p> <div style="border: 1px solid black; padding: 5px; display: inline-block; margin: 5px;"> <b>!!! TF - 21</b> Granadilla de Abona ➔         </div>  <p>R-8</p>	13,410

Distancia		DIRECCIÓN	INFORMACIONES	Kms. Regresivos
Total	Parcial			
08,430	00,830	<p>TF-21</p>  <p>Acceso Vilaflor</p> <p><b>09,805</b></p>	<p>28° 08' 56,7" N 16° 37' 57,6" O</p>  <p>R-9</p>	12,580
08,876	00,446	<p>TF-21</p>  <p><b>09,359</b></p>	<p>28° 08' 52,7" N 16° 37' 43,1" O</p>  <p><b>TF-21</b> Km <b>71</b></p>	12,134
08,940	00,064	<p>TF-21</p>  <p>Vereda Arcoiris</p> <p><b>09,295</b></p>	<p>28° 08' 52,6" N 16° 37' 40,6" O</p>  <p>R-10</p>	12,070
09,960	01,020	<p>TF-21</p>  <p>Pista</p> <p><b>08,275</b></p>	<p>28° 08' 41,7" N 16° 37' 28,2" O</p>  <p>R-11</p>	11,050
10,600	00,640	<p>TF-21</p>  <p>HUECO MALECON</p> <p><b>07,635</b></p>	<p>28° 08' 31,1" N 16° 37' 13,4" O</p>  <p>R-12</p>	10,410
10,815	00,215	<p>TF-21</p>  <p><b>07,421</b></p>	<p>28° 08' 26,7" N 16° 37' 08,2" O</p>  <p><b>TF-21</b> Km <b>73</b></p>	10,196

Distancia		DIRECCIÓN	INFORMACIONES	Kms. Regresivos
Total	Parcial			
11,490	00,676	<p>TF-21</p>  <p>06,745</p>	<p>28° 08' 28,3" N 16° 37' 19,1" O</p> <p><b>La Martela 1120 m</b></p>  <p>R-13</p>	09,520
12,320	00,830	<p>TF-21</p>  <p>05,915</p>	<p>28° 08' 16,2" N 16° 37' 02,3" O</p>  <p>R-14</p>	08,690
12,750	00,430	<p>TF-21</p>  <p>05,485</p>	<p>28° 08' 09,9" N 16° 37' 04,9" O</p> 	08,260
13,260	00,510	<p>TF-21</p>  <p>04,975</p>	<p>28° 08' 15,6" N 16° 36' 53,5" O</p>  <p>R-15</p>	07,750
14,718	01,458	<p>TF-21</p>  <p>03,517</p>	<p>28° 07' 56,3" N 16° 36' 43,5" O</p> 	06,292
14,870	00,152	<p>TF-21</p>  <p>03,365</p>	<p>28° 07' 59,2" N 16° 36' 39,4" O</p>  <p>R-16</p>	06,140

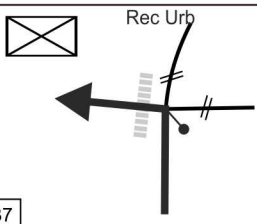

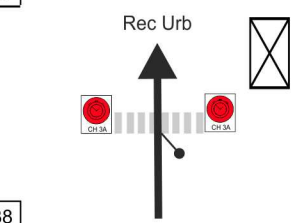




<b>Etapa</b> <b>1</b>	<b>Sección</b> <b>1</b>	<b>CH TC 3</b> <b>LA MARTELA</b>	<b>CH 3A</b> <b>Reg. HINOJEROS</b>	Distancia <b>21,010</b>	Tiempo <b>0:32'</b>	Promedio <b>39,39</b>	<b>Sector</b> <b>4</b>
--------------------------	----------------------------	-------------------------------------	---------------------------------------	----------------------------	------------------------	--------------------------	---------------------------

Distancia		DIRECCIÓN	INFORMACIONES	Kms. Regresivos
Total	Parcial			
16,490	01,620	25 	28° 07' 57,1" N 16° 36' 00,6" O  	04,520
16,704	00,214	26 	28° 07' 51,3" N 16° 36' 02,6" O  	04,306
16,940	00,236	27 	28° 07' 48,8" N 16° 35' 55,4" O  	04,070
17,530	00,590	28 	28° 07' 37,5" N 16° 35' 43,4" O  	03,480
17,704	00,174	29 	28° 07' 35,4" N 16° 35' 39,8" O  	03,306
18,235	00,531	30 	28° 07' 27,5" N 16° 35' 24,1" O  <b>Meta</b> 	02,775

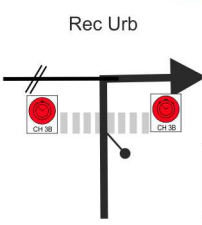

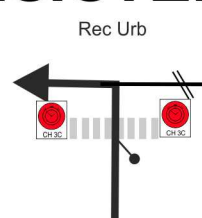

Distancia		DIRECCIÓN	INFORMACIONES	Kms. Regresivos
Total	Parcial			
18,680	00,445	<p>TF-21</p>	<p>28° 07' 16,2" N 16° 35' 22,6" O</p> <p><b>C. Stop</b></p>	02,330
19,040	00,360	<p>TF-21</p>	<p>28° 07' 05,0" N 16° 35' 20,8" O</p> <p>2° CIERRE VÍA (Las Chafiras)</p>	01,970
19,660	00,620	<p>TF-21</p>	<p>28° 07' 06,3" N 16° 34' 58,9" O</p> <p>CIERRE VÍA</p>	01,350
20,560	00,900	<p>TF-21 x TF-28</p>	<p>!!!</p>	00,450
20,680	00,120	<p>TF-28</p>		00,330
20,880	00,200	<p>TF-28 x Rec Urb</p>		00,130

<b>Etapa</b> <b>1</b>	<b>Sección</b> <b>1</b>	<b>CH TC 3</b> <b>LA MARTELA</b>	<b>CH 3A</b> <b>Reag. HINOJEROS</b>	Distancia <b>21,010</b>	Tiempo <b>0:32'</b>	Promedio <b>39,39</b>	<b>Sector</b> <b>4</b>
--------------------------	----------------------------	-------------------------------------	--	----------------------------	------------------------	--------------------------	---------------------------

Distancia		DIRECCIÓN	INFORMACIONES	Kms. Regresivos
Total	Parcial			
21,000	00,120		 PABELLÓN DE DEPORTES	00,010
21,010	00,010		28° 07' 18,1" N 16° 34' 34,7" O   PABELLÓN DE DEPORTES  	00,000

## REAGRUPAMIENTO

<b>Etapa</b> <b>1</b>	<b>Sección</b> <b>2</b>	<b>CH 3B</b> <b>Reag. HINOJEROS</b>	<b>CH 3C</b> <b>Asistencia REMOTA</b>	Distancia	Tiempo	Promedio	<b>Sector</b> <b>5</b>
--------------------------	----------------------------	--	--	-----------	--------	----------	---------------------------

	28° 07' 20,8" N 16° 34' 33,9" O	 PABELLÓN DE DEPORTES
	28° 07' 20,8" N 16° 34' 33,9" O	 PABELLÓN DE DEPORTES

## P. ASISTENCIA REMOTA

**PLANO en la Página 38**

REAGRUPAMIENTO Y P. Asistencia Remota  
GRANADILLA DE ABONA  
Pabellón de Deportes Los Hinojeros - Granadilla



27|28 OCT 2023

**49** Rallye  
**Orvecame**  
**ISLA TENERIFE**  
**Histórico'23**

**RT Rallyten SPORT**

**CERVH**

**FCA**  
FEDERACIÓN CANARIA DE AUTOMOVILISMO

**CCPA**  
COMITÉ CANARIO DE PROMOCIÓN DEL RALLY

**CTR**  
CAMPEONATO DE RALLYES  
**AON**

**CICAR**  
Canary Islands Car

**Recalvi**

**DXT**  
TENERIFE

**tenerife!**  
despierta emociones

**Santa Cruz de Tenerife**  
AYUNTAMIENTO

**SANTACRUZ**  
El corazón de Tenerife


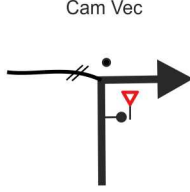


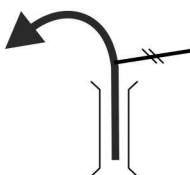


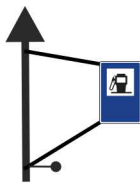

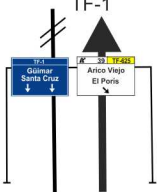


**Tenerife**  
MUNICIPIO DE LAS PALMAS

**Gobierno de Canarias**

## 2ª SECCIÓN

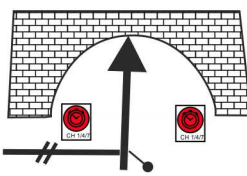


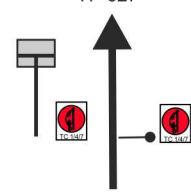


Distancia		DIRECCIÓN	INFORMACIONES	Kms. Regresivos
Total	Parcial			
00,000	00,000		28° 07' 20,8" N 16° 34' 33,9" O PABELLÓN DE DEPORTES <b>Salida P. Asistencia Remota</b> 	23,820
00,130	00,130		C/ José Reyes Martín	23,690
00,540	00,410		Iglesia Granadilla	23,280
07,170	06,630		<b>CHIMICHE</b>	16,650
07,380	00,210			16,440
08,840	01,460			14,980

Distancia		DIRECCIÓN	INFORMACIONES	Kms. Regresivos
Total	Parcial			
09,010	00,170			14,800
13,130	04,120		 	10,690
13,200	00,070	<p>Cam Vec x Acceso a TF-1</p> 		10,620
13,910	00,710	<p>TF-1</p> 		09,910
17,380	03,470	<p>TF-1</p> 	 Estación de Servicios CEPESA	06,440
22,050	04,670	<p>TF-1</p> 	<p>!!!</p>  <b>Arico Viejo</b> <b>El Porís</b> 	01,770



Distancia		DIRECCIÓN	INFORMACIONES	Kms. Regresivos
Total	Parcial			
22,150	00,100	<p>13</p>	!!!	01,670
22,470	00,320	<p>14</p>		01,350
22,540	00,070	<p>15</p>	<p>Estación de Servicios REPSOL</p>	01,280
22,740	00,200	<p>16</p>		01,080
23,120	00,380	<p>17</p>		00,700
23,660	00,540	<p>18</p>		00,160

Distancia		DIRECCIÓN	INFORMACIONES	Kms. Regresivos
Total	Parcial			
23,820	00,160	<p>TF-627</p> 	 <p>28° 09' 54,2" N 16° 26' 05,1" O</p> <p><b>Salida del TC-1/4/7 ARICO</b></p> <p>( <b>Porís de Abona</b> )</p>  <p>Señal al Revés 28° 09' 53,1" N 16° 26' 07,9" O</p>	00,000
	+ 3' 00,090	<p>TF-627</p> 		

27|28 OCT 2023

**49** Rallye  
Orvecame  
ISLA TENERIFE  
Histórico'23

Rallyten SPORT  
CERVH  
FCA  
COPA  
CTR  
AON  
CICAR  
Canary Islands Car  
Recalvi  
DXT TENERIFE  
tenerife!  
despierta emociones  
Santa Cruz de Tenerife  
AYUNTAMIENTO  
SANTACRUZ Tenerife  
El corazón de Tenerife  
Gobierno de Canarias

## TC - ARICO


**8,615 Kms.**

En caso de Interrupción del TC, nueva hora desde el Control Stop:	 <b>4</b>	To / a 	<b>5</b> 
	Distance Distancia	Average Promedio	Time Tiempo
	<b>20,080</b> Km.	<b>44,62</b> Km/h	<b>0:27'</b>

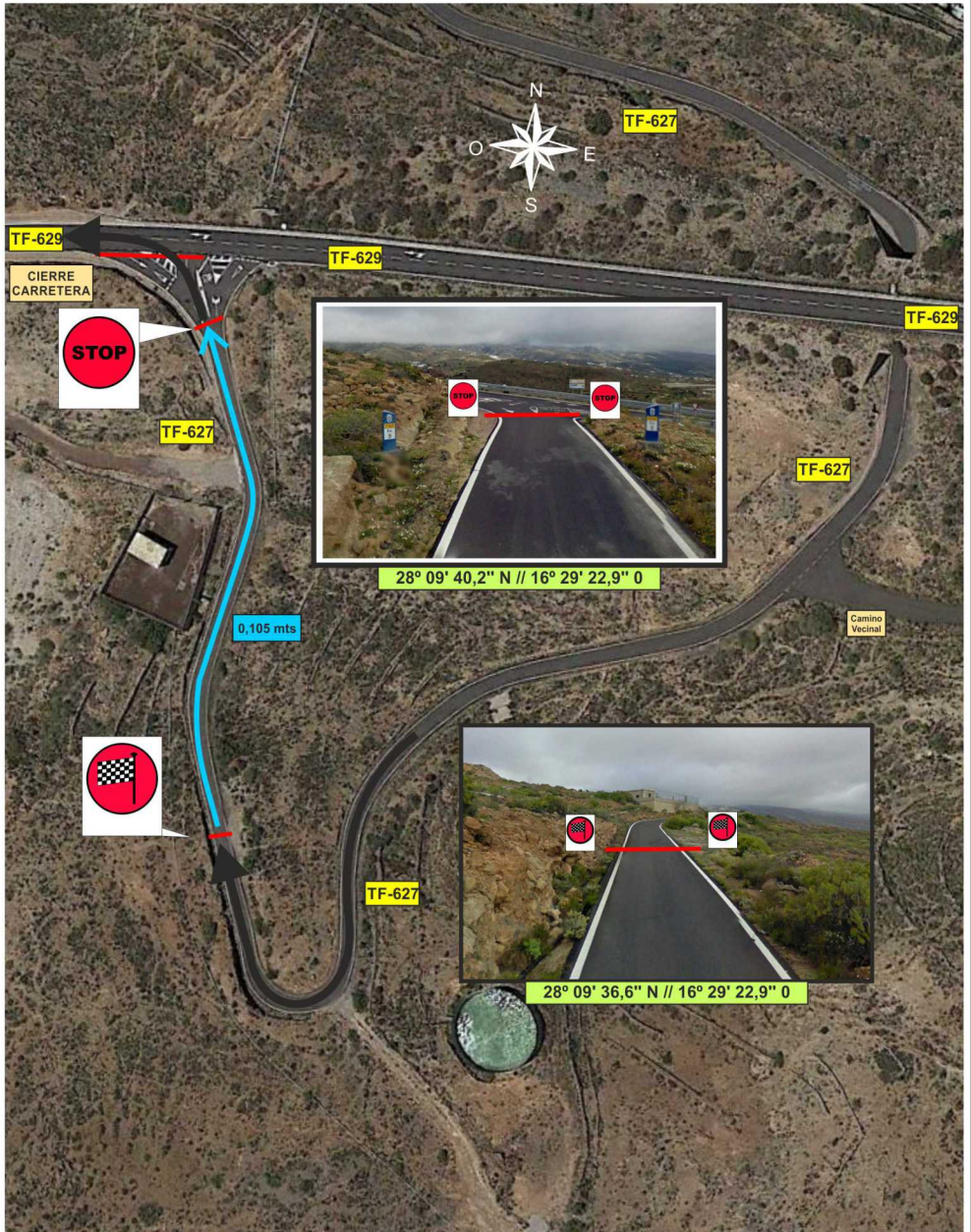
### Ruta Alternativa

En caso de que el tramo sea neutralizado, seguir el recorrido alternativo hasta CH 5 en la página 145

# CONTROL HORARIO Y SALIDA



# CONTROL DE LLEGADA y CONTROL STOP



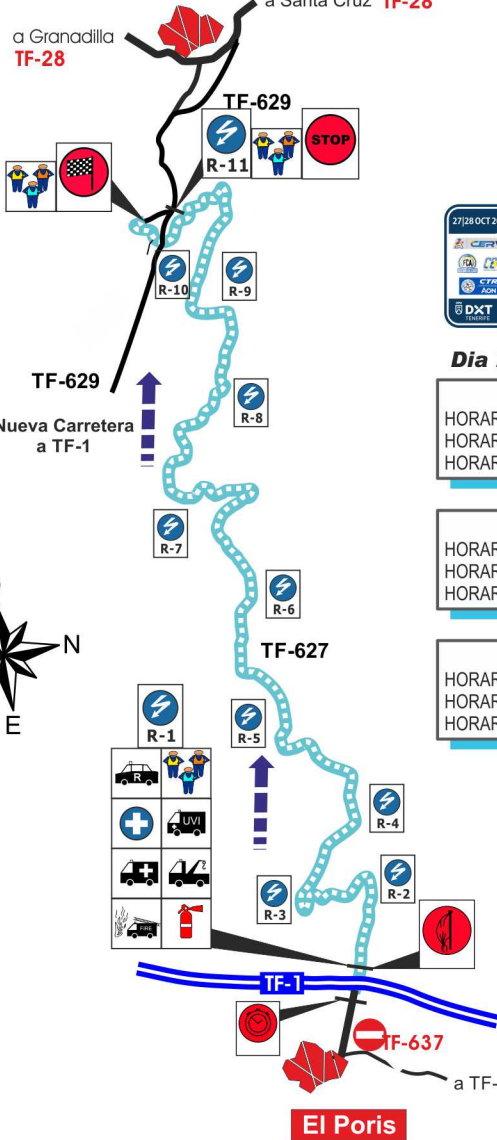
# ARICO

## TC-1/4/7 8'615 Kms.

Villa de Arico

a Santa Cruz TF-28

a Granadilla  
TF-28



**Día 28 de Octubre de 2023**

**PRIMERA PASADA**

HORARIO DE CIERRE	7:56
HORARIO PASO 1º VEHÍCULO	8:56
HORARIO DE APERTURA	9:26

**SEGUNDA PASADA**

HORARIO DE CIERRE	11:12
HORARIO PASO 1º VEHÍCULO	12:12
HORARIO DE APERTURA	13:42

**TERCERA PASADA**



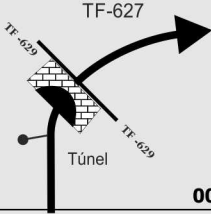

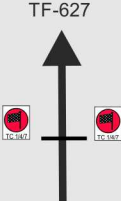





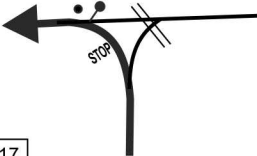


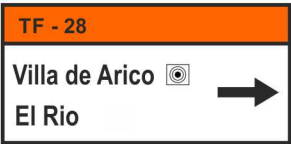
HORARIO DE CIERRE	14:08
HORARIO PASO 1º VEHÍCULO	15:08
HORARIO DE APERTURA	16:38





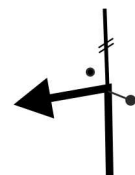

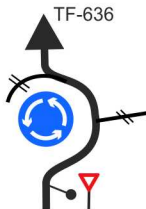

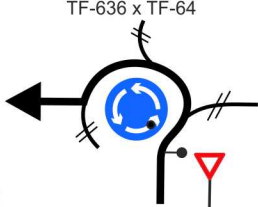

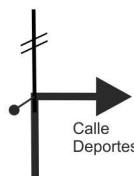
<b>Etapa</b> <b>1</b>	<b>Sección</b> <b>2</b>	<b>CH TC 4</b> <b>ARICO</b>	<b>CH 5</b> <b>SAN ISIDRO</b>	Distancia <b>28,800</b>	Tiempo <b>0:42'</b>	Promedio <b>41,14</b>	<b>Sector</b> <b>7</b>
--------------------------	----------------------------	--------------------------------	----------------------------------	----------------------------	------------------------	--------------------------	---------------------------

Distancia		DIRECCIÓN	INFORMACIONES	Kms. Regresivos
Total	Parcial			
00,000	00,000	<p>TF-627</p> <p><b>08,615</b></p>	<p>28° 09' 53,1" N 16° 26' 07,9" O</p> <p><b>Salida Tc 1/4/7 ARICO</b></p>	28,800
00,623	00,623	<p>TF-627</p> <p><b>07,992</b></p>	<p>28° 09' 57,3" N 16° 26' 30,0" O</p>	28,177
00,719	00,096	<p>TF-627</p> <p><b>07,896</b></p>	<p>28° 09' 55,6" N 16° 26' 31,6" O</p>	28,081
01,450	00,731	<p>TF-627</p> <p><b>07,165</b></p>	<p>28° 09' 48,1" N 16° 26' 33,5" O</p>	27,350
02,710	01,260	<p>TF-627</p> <p><b>05,905</b></p>	<p>28° 09' 47,5" N 16° 27' 06,7" O</p>	26,090
03,840	01,130	<p>TF-627</p> <p><b>04,775</b></p>	<p>28° 09' 42,7" N 16° 27' 42,1" O</p>	24,960

Distancia		DIRECCIÓN	INFORMACIONES	Kms. Regresivos
Total	Parcial			
04,713	00,873	<p>TF-627</p> <p><b>03,902</b></p>	<p>28° 09' 45,0" N 16° 28' 09,6" O</p>	24,087
05,260	00,547	<p>TF-627</p> <p>Parque Eólico</p> <p><b>03,355</b></p>	<p>28° 09' 37,7" N 16° 28' 13,4" O</p>	23,540
06,080	00,820	<p>TF-627</p> <p>Asfalto</p> <p><b>02,535</b></p>	<p>28° 09' 42,5" N 16° 28' 33,9" O</p>	22,720
06,720	00,640	<p>TF-627</p> <p><b>01,895</b></p>	<p>28° 09' 48,3" N 16° 28' 54,0" O</p>	22,080
06,940	00,220	<p>TF-627</p> <p><b>01,675</b></p>	<p>28° 09' 43,8" N 16° 28' 57,1" O</p>	21,860
07,550	00,610	<p>TF-627</p> <p>Chiqueron</p> <p>Teguedite</p> <p><b>01,065</b></p>	<p>28° 09' 48,5" N 16° 29' 17,7" O</p>	21,250



Distancia		DIRECCIÓN	INFORMACIONES	Kms. Regresivos
Total	Parcial			
07,709	00,159	TF-627  <b>00,906</b>	28° 09' 49,7" N 16° 29' 22,6" O  	21,091
08,310	00,601	TF-627  <b>00,305</b>	28° 09' 40,8" N 16° 29' 17,1" O  	20,490
08,615	00,305	TF-627  <b>00,000</b>	28° 09' 36,6" N 16° 29' 22,9" O  <b>Meta</b>  TC 1/4/7	20,185
08,720	00,105	TF-627  <b>TF-627 x TF-629</b>	28° 09' 40,2" N 16° 29' 22,9" O  <b>C. Stop</b>   	20,080
08,750	00,030	 <b>TF-627 x TF-629</b>		20,050
10,080	01,330	<b>TF-629 x TF-28</b> 	<b>!!!</b> 	18,720

Distancia		DIRECCIÓN	INFORMACIONES	Kms. Regresivos
Total	Parcial			
12,430	02,350	<p>TF-28</p> 	 <p>PRÓXIMA Estación Servicios</p>	16,370
12,500	00,070	<p>TF-28</p> 	 <p>Estación Servicios La Cisnera</p>	16,300
18,690	06,190	<p>TF-28 x TF-636</p> 	<p>!!!</p> 	10,110
26,440	07,750	<p>TF-636</p> 		02,360
27,360	00,920	<p>TF-636 x TF-64</p> 	<p>!!!</p> 	01,440
27,500	00,140	<p>TF-64 x Rec Urb</p>  <p>Calle Deportes</p>	<p>!!!</p>	01,300

Distancia		DIRECCIÓN	INFORMACIONES	Kms. Regresivos
Total	Parcial			
27,770	00,270	<p>Rec Urb</p>	!!!	01,030
28,220	00,450	<p>Rec Urb</p>	!!! <b>Ferreteria UCANCA</b>	00,580
28,430	00,210	<p>Rec Urb x TF-645</p>	!!! <b>TF-645</b> ← <b>Atogo</b>	00,370
28,610	00,180	<p>TF-645</p>	!!! <b>Cierre de Carretera Los Cardones</b>	00,190
28,800	00,190	<p>TF-645</p>	<p>28° 04' 30,0" N 16° 33' 57,1" O</p> <p><b>C.H.</b></p>	00,000
	<b>+ 3'</b> 00,130	<p>TF-645</p>	<p>28° 04' 26,9" N 16° 34' 01,0" O</p> <p><b>Salida del TC-2/5 ATOGO</b></p> <p>Casa n° 45</p>	



27|28 OCT 2023

**49** Rallye  
Orvecame  
ISLA TENERIFE  
Histórico'23

Rallyten SPORT  
CERVH  
FCA  
COPA  
CTR  
AON  
CICAR  
Canary Islands Car  
Recalvi  
DXT TENERIFE  
tenerife!  
despierta emociones  
Santa Cruz de Tenerife  
AYUNTAMIENTO  
SANTACRUZ Tenerife  
El corazón de Tenerife  
Gobierno de Canarias

## TC - ATOGO

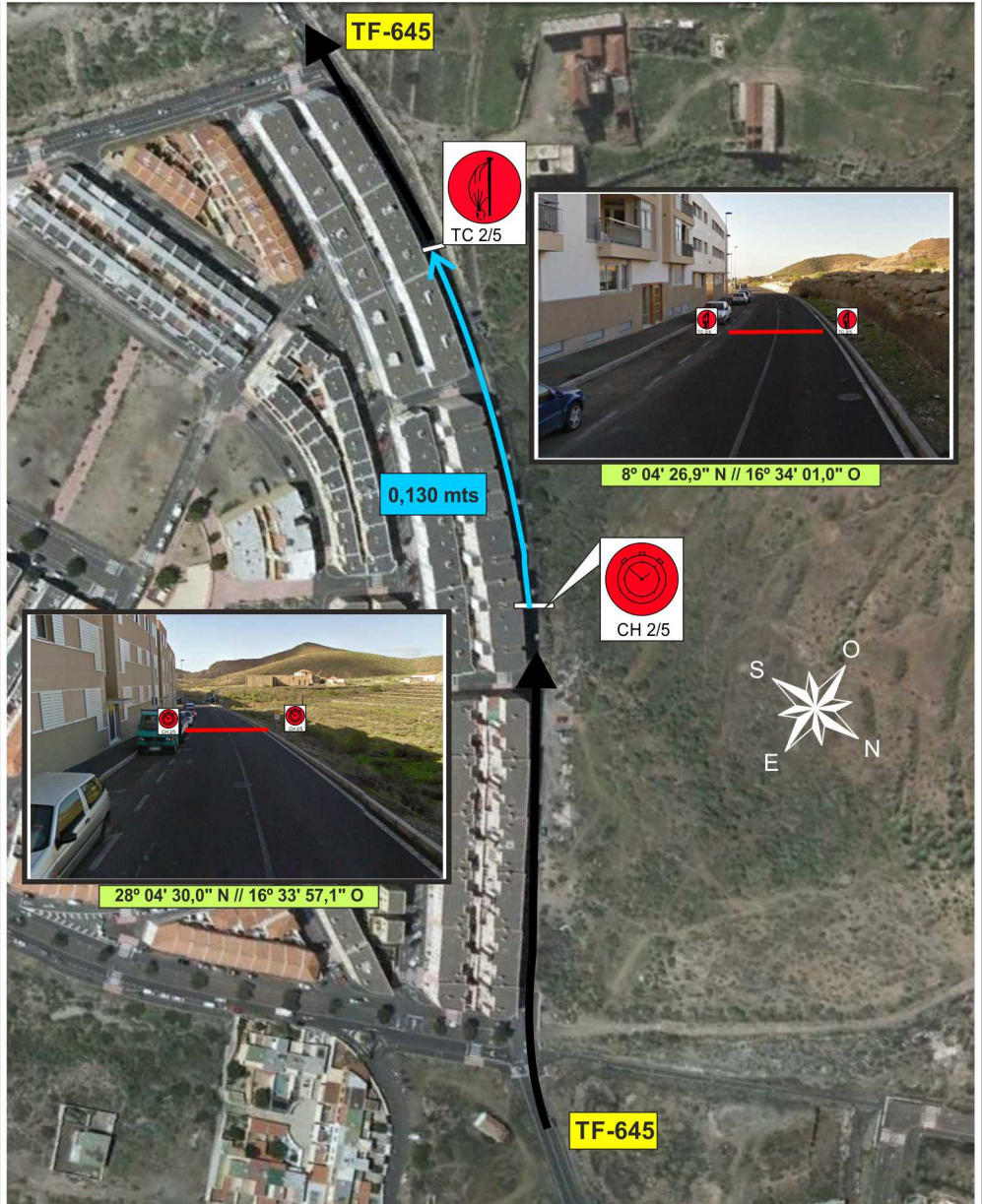
**6,532 Kms.**

En caso de Interrupción del TC, nueva hora desde el Control Stop:	<b>5</b>	To / a	<b>6</b>	TC/CH
	Distance Distancia	Average Promedio	Time Tiempo	
	<b>13,330</b> Km.	<b>36,35</b> Km/h	<b>0:22'</b>	

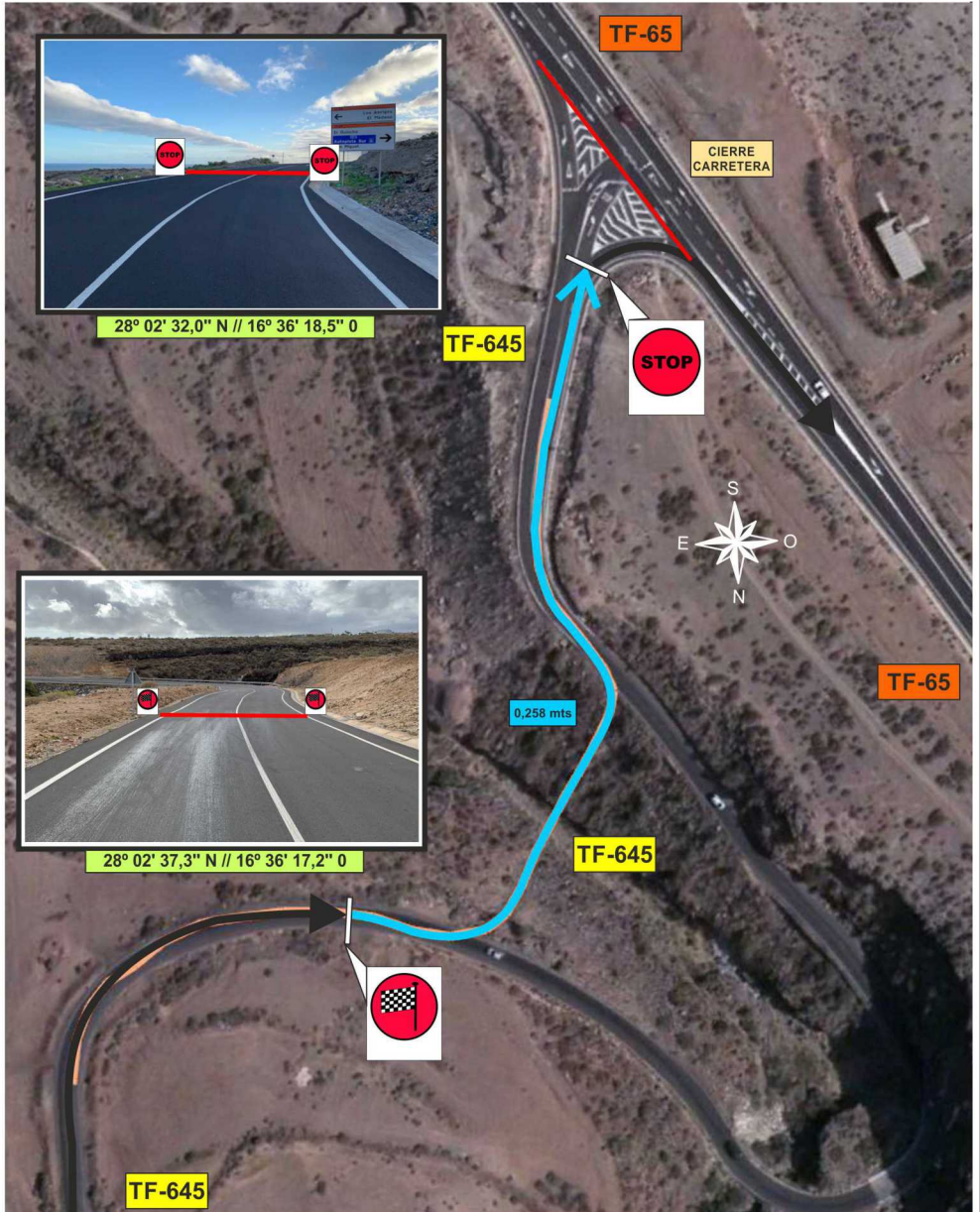
### Ruta Alternativa

En caso de que el tramo sea neutralizado, seguir el recorrido alternativo hasta CH 6 en la página 149

# CONTROL HORARIO Y SALIDA



# CONTROL DE LLEGADA y CONTROL STOP



# ATOGO

TC-2/5 6'532 Kms.

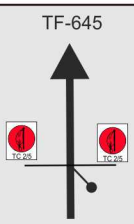

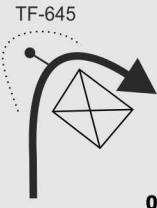







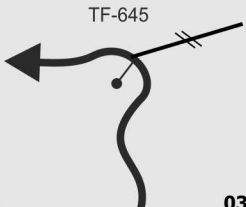














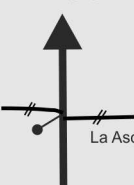





**Día 28 de Octubre de 2023**

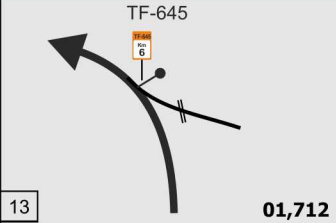


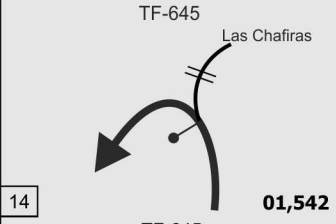

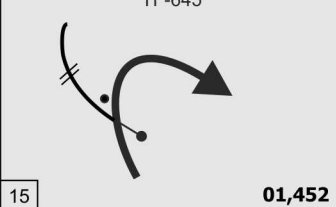


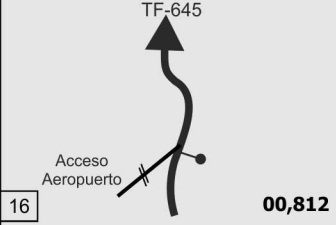

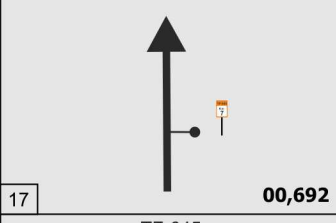

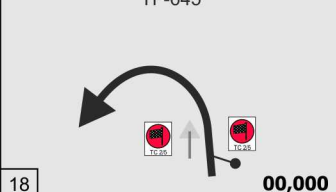



PRIMERA PASADA	
HORARIO DE CIERRE	8:41
HORARIO PASO 1º VEHÍCULO	9:41
HORARIO DE APERTURA	11:11



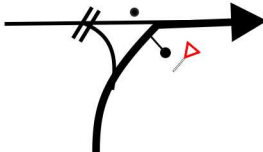

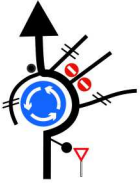



SEGUNDA PASADA	
HORARIO DE CIERRE	11:57
HORARIO PASO 1º VEHÍCULO	12:57
HORARIO DE APERTURA	14:27

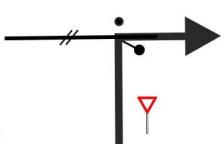
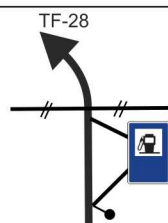

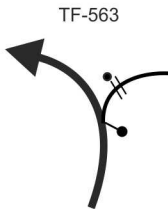

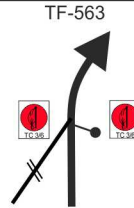


Distancia		DIRECCIÓN	INFORMACIONES	Kms. Regresivos
Total	Parcial			
00,000	00,000	TF-645  <b>06,532</b>	28° 04' 26,9" N 16° 34' 01,0" O  <b>Salida del TC-2/5 ATOGO</b> Casa nº 45 	20,120
01,090	01,090	TF-645  <b>05,442</b>	28° 04' 09,7" N 16° 34' 29,6" O    	19,030
01,735	00,645	TF-645  <b>04,797</b>	28° 04' 06,9" N 16° 34' 46,2" O   	18,385
01,851	00,116	TF-645  <b>04,681</b>	28° 04' 03,9" N 16° 34' 48,2" O  	18,269
02,660	00,809	TF-645  <b>03,872</b>	28° 03' 51,6" N 16° 35' 09,5" O  	17,460
02,730	00,070	TF-645  <b>03,802</b>	28° 03' 49,6" N 16° 35' 11,0" O     	17,390

Distancia			DIRECCIÓN	INFORMACIONES	Kms. Regresivos
Total	Parcial				
02,844	00,114	7	TF-645  <b>03,688</b>	28° 03' 47,0" N 16° 35' 12,7" O  	17,276
02,920	00,076	8	TF-645  <b>03,612</b>	28° 03' 44,4" N 16° 35' 13,8" O   Bar   R-6	17,200
03,090	00,170	9	TF-645  <b>03,442</b>	28° 03' 39,8" N 16° 35' 16,8" O   R-7	17,030
03,310	00,220	10	TF-645  <b>03,222</b>	28° 03' 36,2" N 16° 35' 23,4" O   R-8	16,810
03,830	00,520	11	TF-645  <b>02,702</b>	28° 03' 36,3" N 16° 35' 34,4" O  	16,290
04,170	00,340	12	TF-645  <b>02,362</b>	28° 03' 30,0" N 16° 35' 44,2" O   R-9	15,950

Distancia		DIRECCIÓN	INFORMACIONES	Kms. Regresivos
Total	Parcial			
04,820	00,650	 <p style="text-align: right;"><b>01,712</b></p>	<p>28° 03' 18,6" N 16° 35' 57,6" O</p>  <p>R-10</p> 	15,300
04,990	00,170	<p style="text-align: center;">TF-645</p> <p style="text-align: center;">Las Chafiras</p>  <p style="text-align: right;"><b>01,542</b></p>	<p>28° 03' 12,6" N 16° 35' 57,5" O</p>  <p>R-11</p>	15,130
05,080	00,090	<p style="text-align: center;">TF-645</p>  <p style="text-align: right;"><b>01,452</b></p>	<p>28° 03' 14,5" N 16° 35' 54,8" O</p>  <p>R-12</p> 	15,040
05,720	00,640	<p style="text-align: center;">TF-645</p> <p style="text-align: center;">Acceso Aeropuerto</p>  <p style="text-align: right;"><b>00,812</b></p>	<p>28° 02' 55,5" N 16° 35' 58,7" O</p>  <p>R-13</p>	14,400
05,840	00,120	 <p style="text-align: right;"><b>00,692</b></p>	<p>28° 02' 53,9" N 16° 36' 0172" O</p> 	14,280
06,532	00,692	<p style="text-align: center;">TF-645</p>  <p style="text-align: right;"><b>00,000</b></p>	<p>28° 02' 37,3" N 16° 36' 17,2" O</p> <p><b>Meta</b></p>    <p>Señal al revés</p>	13,588

Distancia		DIRECCIÓN	INFORMACIONES	Kms. Regresivos
Total	Parcial			
06,790	00,258	TF-645 	28° 02' 32,0" N 16° 36' 18,5" O <b>C. Stop</b>  <div style="border: 1px solid black; padding: 2px; margin-top: 5px;">             TF - 65              Autopista Sur                El Guincho                San Miguel           </div>	13,330
06,810	00,020	TF-645 x TF-65 	 <div style="border: 1px solid black; padding: 2px; margin-top: 5px;">             TF - 65              Autopista Sur                El Guincho                San Miguel           </div>	13,310
07,980	01,170	TF-65 	<div style="border: 1px solid black; padding: 2px; margin-top: 5px;">             TF - 65              Las Américas                San Miguel  </div>	12,140
08,150	00,170	TF-65 	<div style="border: 1px solid black; padding: 2px; margin-top: 5px;">             TF - 65              Aldea Blanca                San Miguel  </div>	11,970
08,700	00,550	TF-65 	<div style="border: 1px solid black; padding: 2px; margin-top: 5px;">             TF - 65              San Miguel                Aldea Blanca  </div> <p style="margin-top: 5px;">Rotonda Llano del Camello</p>	11,420
10,600	01,900	TF-65 	<div style="border: 1px solid black; padding: 2px; margin-top: 5px;">             TF - 65              San Miguel                Granadilla     El Teide           </div> <p style="margin-top: 5px;">Rotonda Aldea Blanca</p>	09,520

Distancia		DIRECCIÓN	INFORMACIONES	Kms. Regresivos
Total	Parcial			
16,950	06,350	TF-65 x TF-28  	<div style="border: 1px solid black; padding: 5px;"> <div style="background-color: #e67e22; color: white; padding: 2px;"><b>TF - 28</b></div> <p><b>Charco del Pino</b> <b>Granadilla</b> →</p> <div style="border: 1px solid black; padding: 2px; display: inline-block;"> <b>El Teide</b> </div> </div>	03,170
17,260	00,310	TF-28  	<b>Estación Servicios</b> <b>DISA</b>	02,860
18,140	00,880	TF-28 x TF-563  	<div style="border: 1px solid black; padding: 5px;"> <div style="background-color: #f1c40f; padding: 2px;"><b>TF - 563</b></div> <p>← <b>Vilaflor</b></p> <div style="border: 1px solid black; padding: 2px; display: inline-block;"> <b>El Teide</b> </div> </div>	01,980
19,560	01,420	TF-563  	<div style="border: 1px solid black; padding: 5px;"> <div style="background-color: #f1c40f; padding: 2px;"><b>TF - 561</b></div> <p><b>El Frontón</b> →</p> </div> <p style="text-align: center;">Cierre de Carretera</p>	00,560
20,120	00,560	TF-563  	28° 06' 36,4" N 16° 37' 09,1" O  <b>C.H.</b> 	00,000
	+ 3'  00,280	TF-563  	28° 06' 41,5" N 16° 37' 13,5" O  <b>Salida</b> <b>TC-3/6</b> <b>LA MARTELA</b>  	



## TC - LA MARTELA

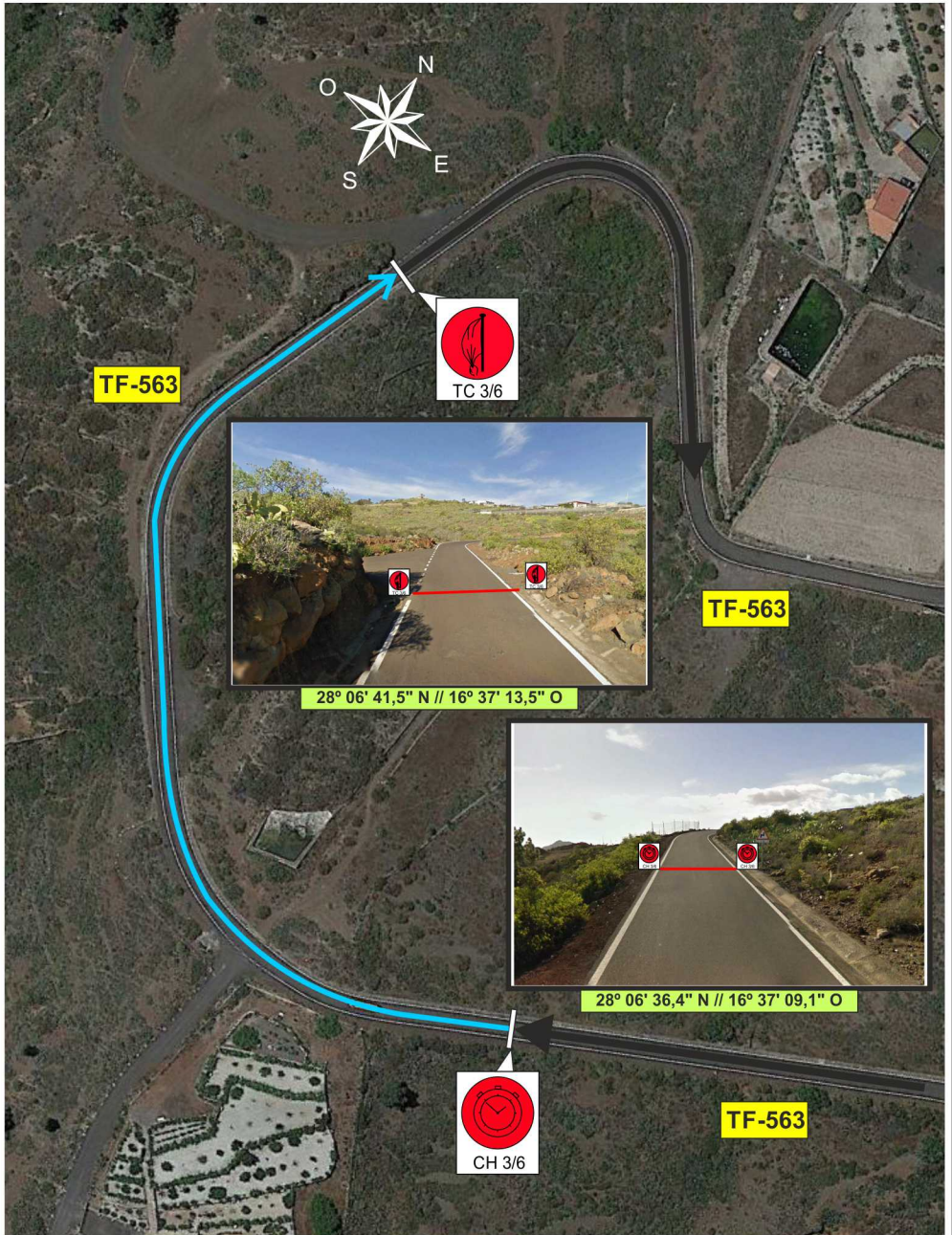
**18,235 Kms.**

<p><b>En caso de Interrupción del TC, nueva hora desde el Control Stop:</b></p>		<p><b>6</b></p>	<p>To / a</p> <p>→</p>	<p><b>6A</b></p>	<p>TC/CH</p> <p></p>
	<p>Distance</p> <p><b>02,330</b> Km.</p>	<p>Average</p> <p>Promedio</p> <p><b>19,97</b> Km/h</p>	<p>Time</p> <p>Tiempo</p> <p><b>0:07'</b></p>		

### Ruta Alternativa

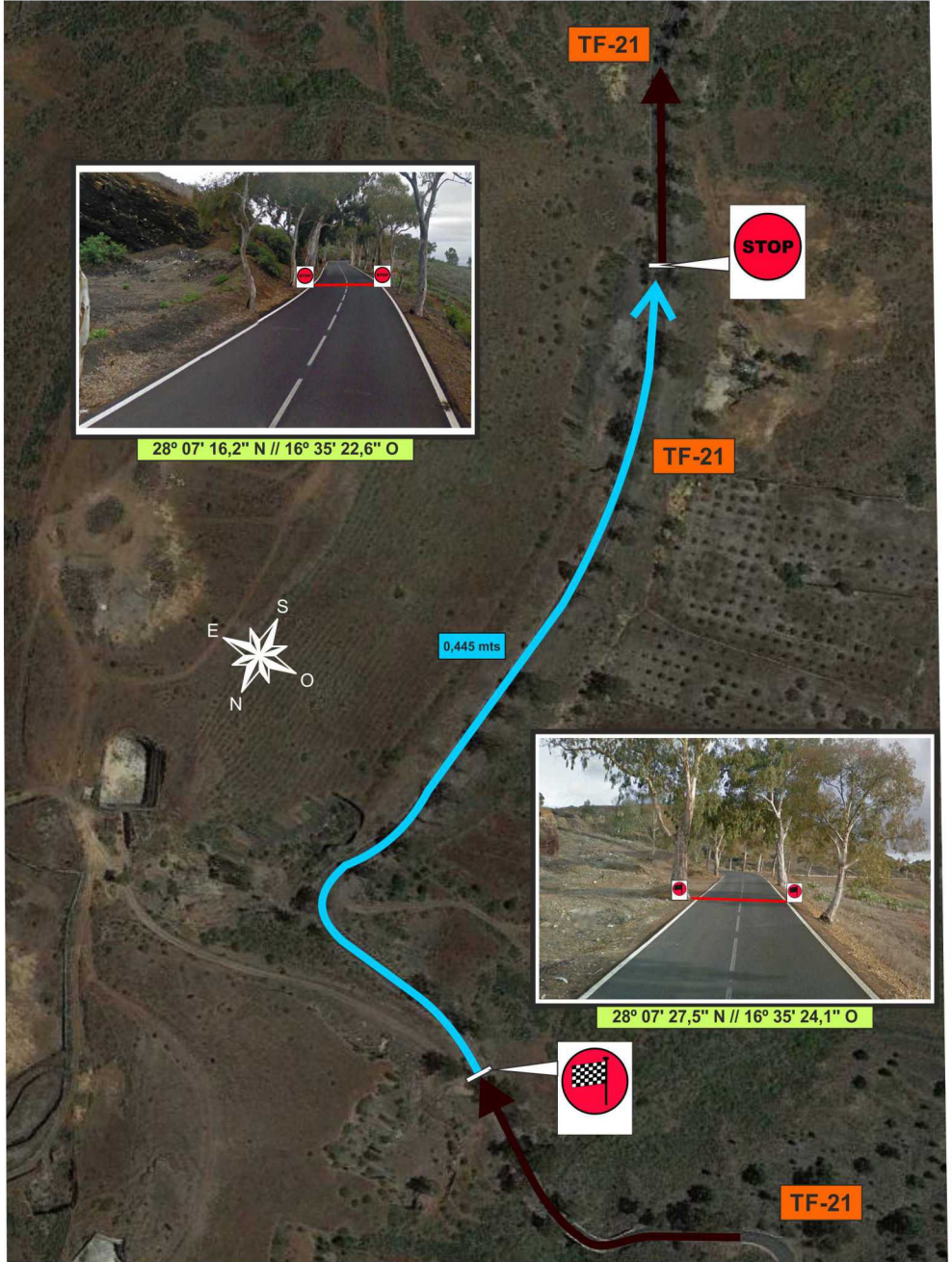
**En caso de que el tramo sea neutralizado, seguir el recorrido alternativo hasta CH 6A en la página 45**

# CONTROL HORARIO Y SALIDA





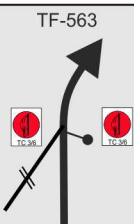



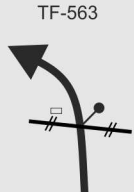


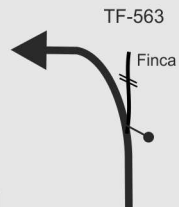

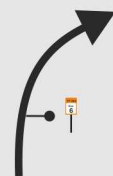
# CONTROL DE LLEGADA y CONTROL STOP

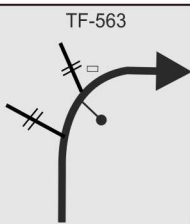




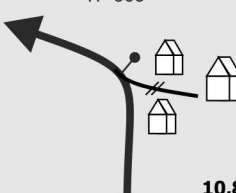












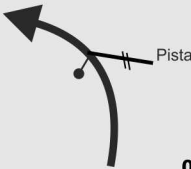





# TC-3/6 LA MARTELA

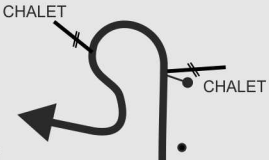

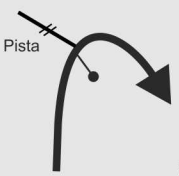

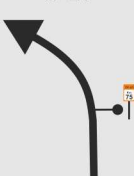
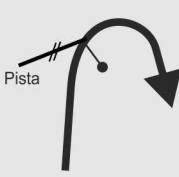


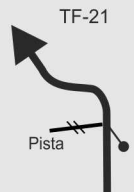

**18'235 Kms.**

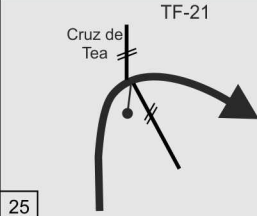

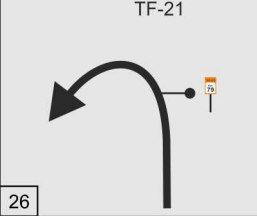

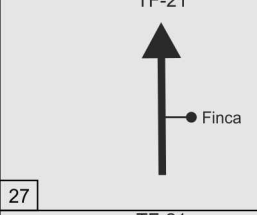

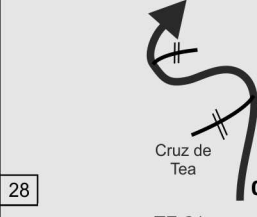

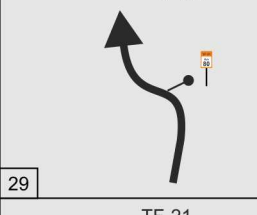

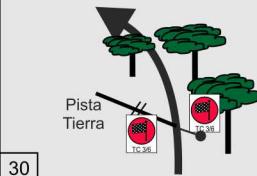




Distancia		DIRECCIÓN	INFORMACIONES	Kms. Regresivos
Total	Parcial			
00,000	00,000	TF-563 	28° 06' 41,5" N 16° 37' 13,5" O <b>Salida TC-3/6</b> <b>FRONTÓN - GRANADILLA</b> 	21,010
00,240	00,240	TF-563 	28° 06' 41,7" N 16° 37' 07,1" O <div style="border: 1px solid black; padding: 2px; display: inline-block;">Horno de LEÑA</div> 	20,770
01,435	01,195	TF-563 	28° 06' 56,6" N 16° 37' 13,0" O <div style="border: 1px solid black; padding: 2px; display: inline-block;">CABO VERDE</div> 	19,575
01,618	00,183	TF-563 	28° 07' 01,7" N 16° 37' 14,9" O <div style="border: 1px solid orange; padding: 2px; display: inline-block; background-color: white;">TF-563 Km <b>4</b></div>	19,392
03,305	01,687	TF-563 	28° 07' 31,9" N 16° 37' 31,4" O 	17,705
03,577	00,272	TF-563 	28° 07' 28,7" N 16° 37' 37,5" O <div style="border: 1px solid orange; padding: 2px; display: inline-block; background-color: white;">TF-563 Km <b>6</b></div>	17,433

Distancia		DIRECCIÓN	INFORMACIONES	Kms. Regresivos
Total	Parcial			
03,905	00,328	 <p>TF-563 14,330</p>	<p>28° 07' 23,5" N 16° 37' 48,2" O</p> <p><b>CHO PANCHO</b></p>  <p>R-5</p>	17,105
05,470	01,565	 <p>TF-563 12,765</p>	<p>28° 08' 06,7" N 16° 38' 09,3" O</p> <p>Marquesina</p>  <p>R-6</p>	15,540
05,542	00,072	 <p>TF-563 12,693</p>	<p>28° 08' 08,9" N 16° 38' 09,3" O</p> <p><b>TF-563</b> Km <b>8</b></p>	15,468
07,350	01,808	 <p>TF-563 10,885</p>	<p>28° 09' 02,3" N 16° 38' 06,3" O</p>  <p>R-7</p>	13,660
07,529	00,179	 <p>TF-563 10,706</p>	<p>28° 09' 07,6" N 16° 38' 08,5" O</p> <p><b>TF-563</b> Km <b>10</b></p>	13,481
07,600	00,071	 <p>TF-563 x TF-21 10,635</p>	<p>28° 09' 10,5" N 16° 38' 08,5" O</p> <p><b>!!! TF - 21</b> <b>Granadilla de Abona</b> →</p>  <p>R-8</p>	13,410

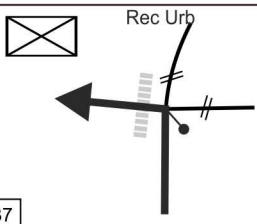

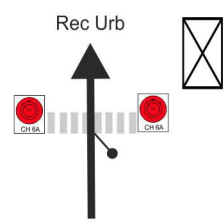
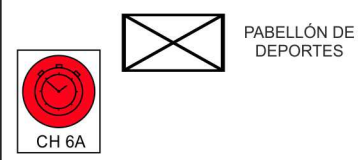
Distancia		DIRECCIÓN	INFORMACIONES	Kms. Regresivos
Total	Parcial			
08,430	00,830	<p>TF-21</p>  <p>Acceso Vilaflor</p> <p><b>09,805</b></p>	<p>28° 08' 56,7" N 16° 37' 57,6" O</p>  <p>R-9</p>	12,580
08,876	00,446	<p>TF-21</p>  <p><b>09,359</b></p>	<p>28° 08' 52,7" N 16° 37' 43,1" O</p> 	12,134
08,940	00,064	<p>TF-21</p>  <p>Vereda Arcoiris</p> <p><b>09,295</b></p>	<p>28° 08' 52,6" N 16° 37' 40,6" O</p>  <p>R-10</p>	12,070
09,960	01,020	<p>TF-21</p>  <p>Pista</p> <p><b>08,275</b></p>	<p>28° 08' 41,7" N 16° 37' 28,2" O</p>  <p>R-11</p>	11,050
10,600	00,640	<p>TF-21</p>  <p>HUECO MALECON</p> <p><b>07,635</b></p>	<p>28° 08' 31,1" N 16° 37' 13,4" O</p>  <p>R-12</p>	10,410
10,815	00,215	<p>TF-21</p>  <p><b>07,421</b></p>	<p>28° 08' 26,7" N 16° 37' 08,2" O</p> 	10,196

Distancia		DIRECCIÓN	INFORMACIONES	Kms. Regresivos
Total	Parcial			
11,490	00,676	TF-21  <b>06,745</b>	28° 08' 28,3" N 16° 37' 19,1" O  <div style="border: 1px solid black; padding: 2px; display: inline-block; background-color: #8b4513; color: white;"> <b>La Martela 1120 m</b> </div>   R-13	09,520
12,320	00,830	TF-21  <b>05,915</b>	28° 08' 16,2" N 16° 37' 02,3" O   R-14	08,690
12,750	00,430	TF-21  <b>05,485</b>	28° 08' 09,9" N 16° 37' 04,9" O  <div style="border: 1px solid black; padding: 2px; display: inline-block; background-color: #e67e22; color: white;"> <b>TF-21</b>  <b>Km 75</b> </div>	08,260
13,260	00,510	TF-21  <b>04,975</b>	28° 08' 15,6" N 16° 36' 53,5" O   R-15	07,750
14,718	01,458	TF-21  <b>03,517</b>	28° 07' 56,3" N 16° 36' 43,5" O  <div style="border: 1px solid black; padding: 2px; display: inline-block; background-color: #e67e22; color: white;"> <b>TF-21</b>  <b>Km 77</b> </div>	06,292
14,870	00,152	TF-21  <b>03,365</b>	28° 07' 59,2" N 16° 36' 39,4" O   R-16	06,140

Distancia		DIRECCIÓN	INFORMACIONES	Kms. Regresivos
Total	Parcial			
16,490	01,620	25  <b>01,745</b>	28° 07' 57,1" N 16° 36' 00,6" O   R-17	04,520
16,704	00,214	26  <b>01,531</b>	28° 07' 51,3" N 16° 36' 02,6" O  	04,306
16,940	00,236	27  <b>01,295</b>	28° 07' 48,8" N 16° 35' 55,4" O   R-18	04,070
17,530	00,590	28  <b>00,7050</b>	28° 07' 37,5" N 16° 35' 43,4" O   R-19	03,480
17,704	00,174	29  <b>00,531</b>	28° 07' 35,4" N 16° 35' 39,8" O  	03,306
18,235	00,531	30  <b>00,000</b>	<b>Meta</b>  TC 3/6  R-20	02,775

Distancia		DIRECCIÓN	INFORMACIONES	Kms. Regresivos
Total	Parcial			
18,680	00,445	<p>TF-21</p>	<p>28° 07' 16,2" N 16° 35' 22,6" O</p> <p><b>C. Stop</b></p>	02,330
19,040	00,360	<p>TF-21</p>	<p>28° 07' 05,0" N 16° 35' 20,8" O</p> <p>2° CIERRE VÍA (Las Chafiras)</p>	01,970
19,660	00,620	<p>TF-21</p>	<p>28° 07' 06,3" N 16° 34' 58,9" O</p> <p>CIERRE VÍA</p>	01,350
20,560	00,900	<p>TF-21 x TF-28</p>	<p>!!!</p>	00,450
20,680	00,120	<p>TF-28</p>		00,330
20,880	00,200	<p>TF-28 x Rec Urb</p>		00,130



Distancia		DIRECCIÓN	INFORMACIONES	Kms. Regresivos
Total	Parcial			
21,000	00,120			00,010
21,010	00,010		<p>28° 07' 18,1" N 16° 34' 34,7" O</p> 	00,000

***P. ASISTENCIA REMOTA***

**PLANO en la Página 76**

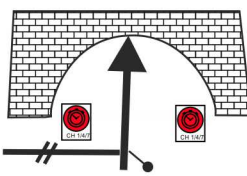


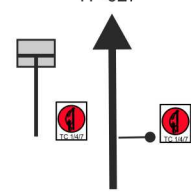
P. Asistencia Remota  
GRANADILLA DE ABONA  
Pabellón de Deportes Los Hinojeros - Granadilla



Distancia		DIRECCIÓN	INFORMACIONES	Kms. Regresivos
Total	Parcial			
00,000	00,000	<p>Rec Urb</p>	<p>28° 07' 20,8" N 16° 34' 33,9" O</p> <p>PABELLÓN DE DEPORTES</p> <p><b>Salida P. Asistencia Remota</b></p>	23,820
00,130	00,130	<p>Rec Urb</p> <p>C/ José Reyes Martín</p>	<p>C/ José Reyes Martín</p>	23,690
00,540	00,410	<p>Rec x TF-28</p>	<p>Iglesia Granadilla</p>	23,280
07,170	06,630	<p>TF-28</p>		16,650
07,380	00,210	<p>TF-28 x Rec Urb</p>	<p>!!!</p>	16,440
08,840	01,460	<p>Rec Urb x Cam Vec</p>		14,980

Distancia		DIRECCIÓN	INFORMACIONES	Kms. Regresivos
Total	Parcial			
09,010	00,170	7 		14,800
13,130	04,120	8 	 	10,690
13,200	00,070	9 		10,620
13,910	00,710	10 		09,910
17,380	03,470	11 	 Estación de Servicios CEPESA	06,440
22,050	04,670	12 	<b>!!!</b>   	01,770

Distancia		DIRECCIÓN	INFORMACIONES	Kms. Regresivos
Total	Parcial			
22,150	00,100	<p>Salida 39</p>	!!!	01,670
22,470	00,320	<p>Vía Servicio</p>		01,350
22,540	00,070	<p>Vía Servicio</p>	<p>Estación de Servicios REPSOL</p>	01,280
22,740	00,200	<p>Vía Servicio x TF-625</p>		01,080
23,120	00,380	<p>TF-625</p>		00,700
23,660	00,540	<p>TF-627</p>		00,160

Distancia		DIRECCIÓN	INFORMACIONES	Kms. Regresivos
Total	Parcial			
23,820	00,160	<p>TF-627</p> 	 <p style="text-align: right;">28° 09' 54,2" N 16° 26' 05,1" O</p> <p style="text-align: center;"><b>Salida del TC-1/4/7 ARICO</b></p> <div style="border: 1px solid black; padding: 5px; text-align: center; margin: 10px auto; width: 80px;"> <b>Porís de Abona</b> </div>  <p style="text-align: right;">Señal al Revés 28° 09' 53,1" N 16° 26' 07,9" O</p>	00,000
	+ 3' 00,090	<p>TF-627</p> 		



27|28 OCT 2023

**49** Rallye  
Orvecame  
ISLA TENERIFE  
Histórico'23

Sponsors: CERVH, FCA, COPA, CTR, AON, DXT TENERIFE, tenerife! despierta emociones, Santa Cruz de Tenerife AYUNTAMIENTO, SANTACRUZ El corazón de Tenerife, Fenerife, CICAR Canary Islands Car, Recalvi, Gobierno de Canarias

## TC - ARICO


**8,615 Kms.**

En caso de Interrupción del TC, nueva hora desde el Control Stop:	<b>7</b>	To / a <b>7A</b>	TC/CH
	Distance Distancia <b>32,310</b> Km.	Average Promedio <b>55,38</b> Km/h	Time Tiempo <b>0:35'</b>

### Ruta Alternativa

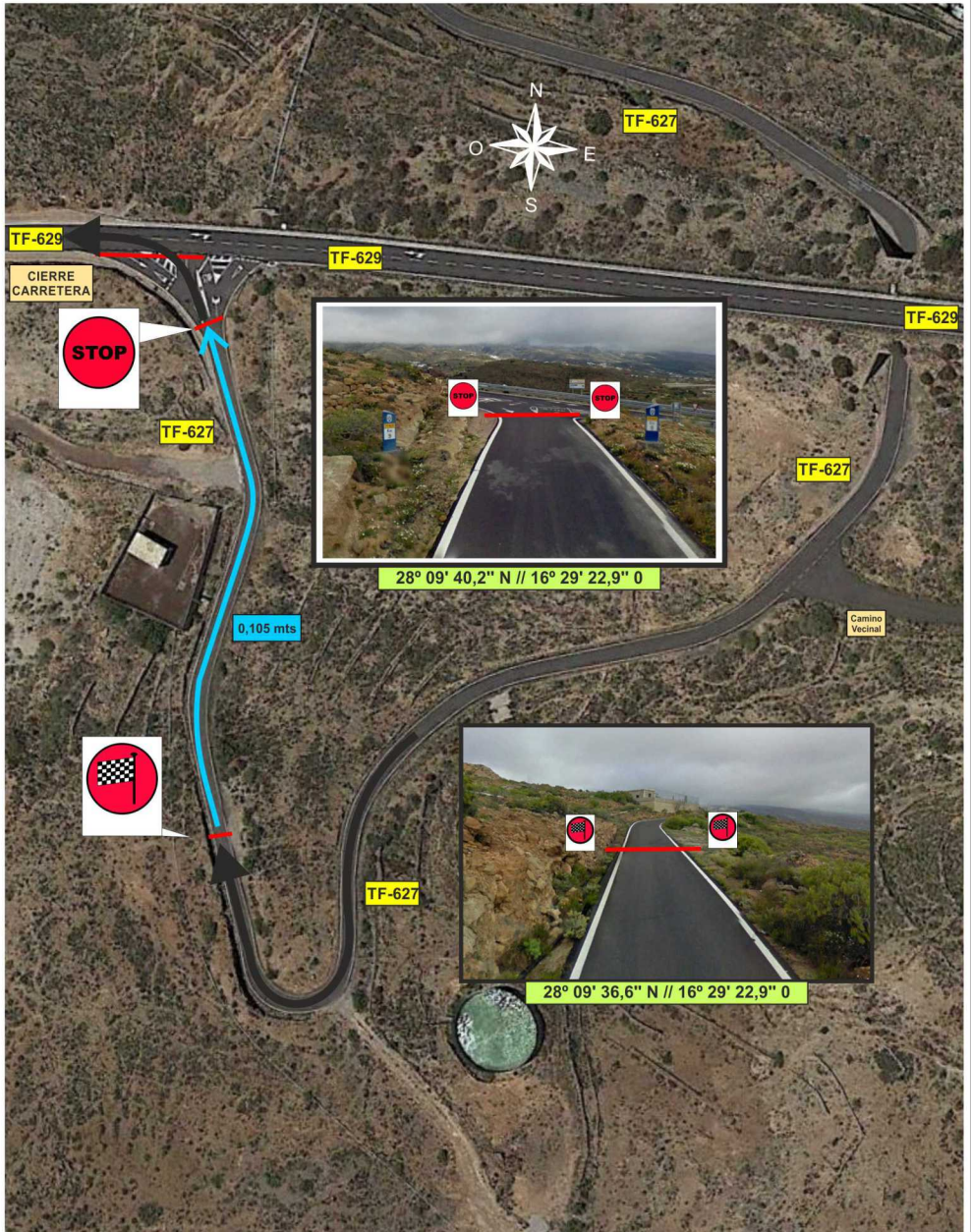
En caso de que el tramo sea neutralizado, seguir el recorrido alternativo hasta CH 7A en la página 147

# CONTROL HORARIO Y SALIDA





# CONTROL DE LLEGADA y CONTROL STOP



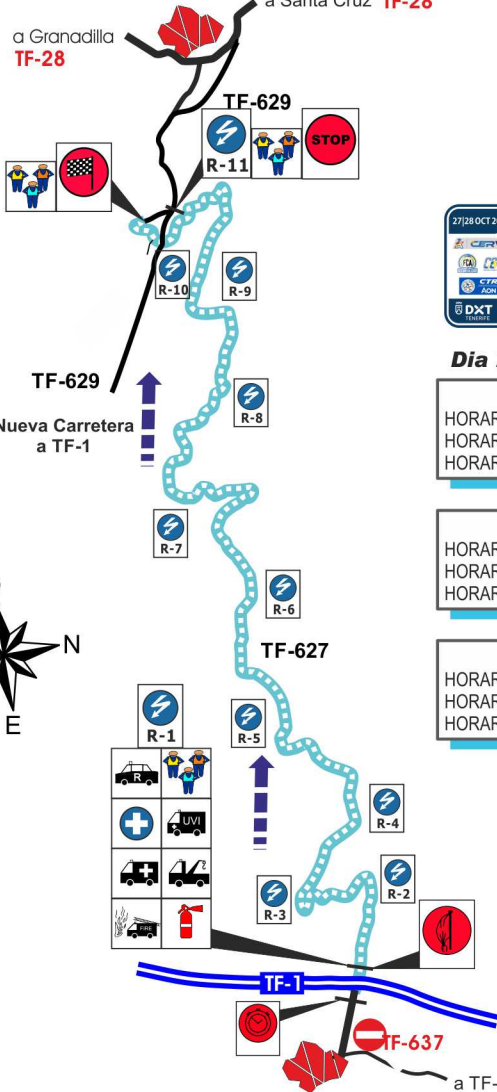
# ARICO

## TC-1/4/7 8'615 Kms.

Villa de Arico

a Santa Cruz TF-28

a Granadilla  
TF-28



TF-629  
Nueva Carretera  
a TF-1



**Día 28 de Octubre de 2023**

**PRIMERA PASADA**

HORARIO DE CIERRE	7:56
HORARIO PASO 1º VEHÍCULO	8:56
HORARIO DE APERTURA	9:26

**SEGUNDA PASADA**

HORARIO DE CIERRE	11:12
HORARIO PASO 1º VEHÍCULO	12:12
HORARIO DE APERTURA	13:42

**TERCERA PASADA**

HORARIO DE CIERRE	14:08
HORARIO PASO 1º VEHÍCULO	15:08
HORARIO DE APERTURA	16:38

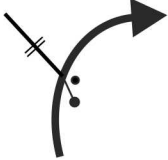





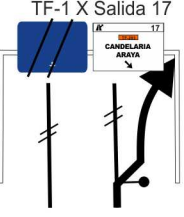
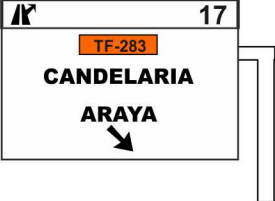





**El Porís**








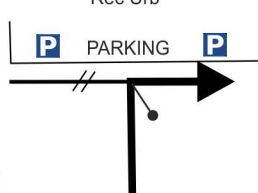



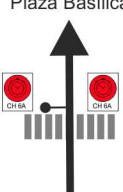

a TF-1 - Arico

Distancia		DIRECCIÓN	INFORMACIONES	Kms. Regresivos
Total	Parcial			
00,000	00,000	<p>TF-627</p> <p style="text-align: right;"><b>08,615</b></p>	<p>28° 09' 53,1" N 16° 26' 07,9" O</p> <p style="text-align: center;"><b>Salida Tc 1/4/7 ARICO</b></p>	41,030
00,623	00,623	<p>TF-627</p> <p style="text-align: right;"><b>07,992</b></p>	<p>28° 09' 57,3" N 16° 26' 30,0" O</p>	40,407
00,719	00,096	<p>TF-627</p> <p style="text-align: right;"><b>07,896</b></p>	<p>28° 09' 55,6" N 16° 26' 31,6" O</p>	40,311
01,450	00,731	<p>TF-627</p> <p style="text-align: right;"><b>07,165</b></p>	<p>28° 09' 48,1" N 16° 26' 33,5" O</p>	39,580
02,710	01,260	<p>TF-627</p> <p style="text-align: right;"><b>05,905</b></p>	<p>28° 09' 47,5" N 16° 27' 06,7" O</p>	38,320
03,840	01,130	<p>TF-627</p> <p style="text-align: right;"><b>04,775</b></p>	<p>28° 09' 42,7" N 16° 27' 42,1" O</p>	37,190

Distancia		DIRECCIÓN	INFORMACIONES	Kms. Regresivos
Total	Parcial			
04,713	00,873	<p>TF-627</p> <p><b>03,902</b></p>	<p>28° 09' 45,0" N 16° 28' 09,6" O</p>	36,317
05,260	00,547	<p>TF-627</p> <p>Parque Eólico</p> <p><b>03,355</b></p>	<p>28° 09' 37,7" N 16° 28' 13,4" O</p> <p>R-6</p>	35,770
06,080	00,820	<p>TF-627</p> <p>Asfalto</p> <p><b>02,535</b></p>	<p>28° 09' 42,5" N 16° 28' 33,9" O</p> <p>R-7</p>	34,950
06,720	00,640	<p>TF-627</p> <p><b>01,895</b></p>	<p>28° 09' 48,3" N 16° 28' 54,0" O</p>	34,310
06,940	00,220	<p>TF-627</p> <p><b>01,675</b></p>	<p>28° 09' 43,8" N 16° 28' 57,1" O</p> <p>R-8</p>	34,090
07,550	00,610	<p>TF-627</p> <p>Chiquerón</p> <p>Teguedite</p> <p><b>01,065</b></p>	<p>28° 09' 48,5" N 16° 29' 17,7" O</p> <p>R-9</p>	33,480

Distancia		DIRECCIÓN	INFORMACIONES	Kms. Regresivos
Total	Parcial			
07,709	00,159	<p>TF-627</p> <p>00,906</p>	<p>28° 09' 49,7" N 16° 29' 22,6" O</p>	33,321
08,310	00,601	<p>TF-627</p> <p>00,305</p>	<p>28° 09' 40,8" N 16° 29' 17,1" O</p>	32,720
08,615	00,305	<p>TF-627</p> <p>00,000</p>	<p>28° 09' 36,6" N 16° 29' 22,9" O</p> <p><b>Meta</b></p>	32,415
08,720	00,105	<p>TF-627</p>	<p>28° 09' 40,2" N 16° 29' 22,9" O</p> <p><b>C. Stop</b></p>	32,310
08,750	00,030	<p>TF-627 x TF-629</p>	<p>!!!</p>	32,280
13,970	05,220	<p>TF-629</p>	<p>!!!</p>	27,060

Distancia		DIRECCIÓN	INFORMACIONES	Kms. Regresivos
Total	Parcial			
14,100	00,130	<p>Acceso TF-1</p> 		26,930
14,580	00,480	<p>TF-1</p> 		26,450
17,580	03,000	<p>TF-1</p> 		23,450
39,620	22,040	<p>TF-1 X Salida 17</p> 	<p>!!</p> 	01,410
39,710	00,090	<p>Salida 17</p> 		01,320
40,040	00,330	<p>TF-283 - Candelaria</p> 	 	00,990

Distancia		DIRECCIÓN	INFORMACIONES	Kms. Regresivos
Total	Parcial			
40,160	00,120	TF-283 	 Estación Servicios DISA	00,870
40,270	00,110	TF-283 	<b>!!</b> Situar en Carril Izquierdo	00,760
40,330	00,060	TF-283 x Rec Urb 	   <b>Basilica</b>	00,700
40,630	00,300	Rec Urb 		00,400
40,970	00,340	Rec Urb - Plaza Basilica 		00,060
41,030	00,060	Plaza Basilica 	28° 21' 06,3" N 16° 22' 13,1" O  <b>REAGRUPAMIENTO CANDELARIA</b>  Seguir indicaciones COMISARIOS PARQUE 	00,000

## REAGRUPAMIENTO 2 CANDELARIA

Plaza Basílica Nuestra Señora de Candelaria





27|28 OCT 2023

**49** Rallye  
**Orvecame**  
**ISLA TENERIFE**  
**Histórico'23**

**RT Rallyten SPORT**

**CERVH**

**FCA** FEDERACIÓN CANARIA DE AUTOMOVILISMO

**CCPA** COMITÉ CANARIO DE PROMOCIÓN AUTOMOVILÍSTICA

**CTR** COMITÉ TERCERISMO DE RALLYES

**AON**

**CICAR** Canary Islands Car

**Recalvi**

**DXT TENERIFE**

**tenerife!** despierta emociones

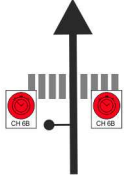

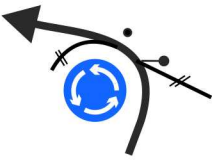


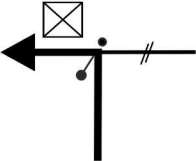

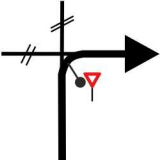
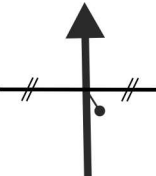


**Santa Cruz de Tenerife AYUNTAMIENTO**

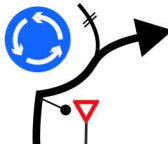


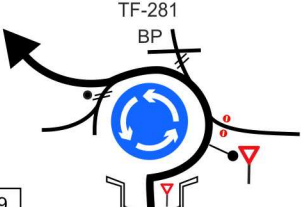




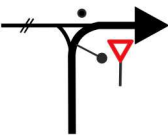


**SANTACRUZ Tenerife** El corazón de Tenerife

**Gobierno de Canarias**

# 3ª SECCIÓN



Distancia		DIRECCIÓN	INFORMACIONES	Kms. Regresivos
Total	Parcial			
00,000	00,000	Plaza Basílica 	28° 21' 07,8" N 16° 22' 11,4" O  <b>Salida</b> <b>REAGRUPAMIENTO</b> <b>CANDELARIA</b> 	06,330
00,050	00,050	Plaza Basílica - Rec Urb 	 	06,280
00,710	00,660	TF-283 	Bar La Basílica 	06,620
02,000	01,290	Pol. Industrial 		04,330
02,320	00,320	Pol. Industrial 		04,010
02,780	00,460	Pol. Industrial 	 Estación de Servicios <b>REPSOL</b>	03,550

Distancia		DIRECCIÓN	INFORMACIONES	Kms. Regresivos
Total	Parcial			
02,890	00,110	Pol. Industrial 		03,440
03,030	00,140	Pol. Industrial 		03,300
03,290	00,260	TF-281 BP 	<b>!!!</b> Doble  A la salida Túnel bajo TF-1 	03,040
03,630	00,340	TF-281 	 Estación de Servicios <b>REPSOL EL VOLCÁN</b>	02,700
05,840	02,210	TF-28 		00,490
05,890	00,050	TF-28 	Corte Carretera	00,440

Distancia		DIRECCIÓN	INFORMACIONES	Kms. Regresivos
Total	Parcial			
06,330	00,440	<p>TF-28</p> <p>Entrada Finca</p>	<p>28° 20' 17,0" N 16° 23' 31,1" O</p> <p>Entrada Finca</p>	00,000
	+ 3' 00,210	<p>TF-28</p> <p>Candelaria</p> <p>Malpais Araya</p>	<p>28° 20' 20,3" N 16° 23' 25,3" O</p> <p><b>Salida Tc 8</b></p>	

## Notas:

27|28 OCT 2023

**49** Rallye  
Orvecame  
ISLA TENERIFE  
Histórico'23

Sponsors: CERVH, FCA, COPA, CTR, AON, DXT TENERIFE, tenerife! despierta emociones, Santa Cruz de Tenerife AYUNTAMIENTO, SANTACRUZ El corazón de Tenerife, Fenerife, CICAR Canary Islands Car, Recalvi, Gobierno de Canarias

## TC - CANDELARIA

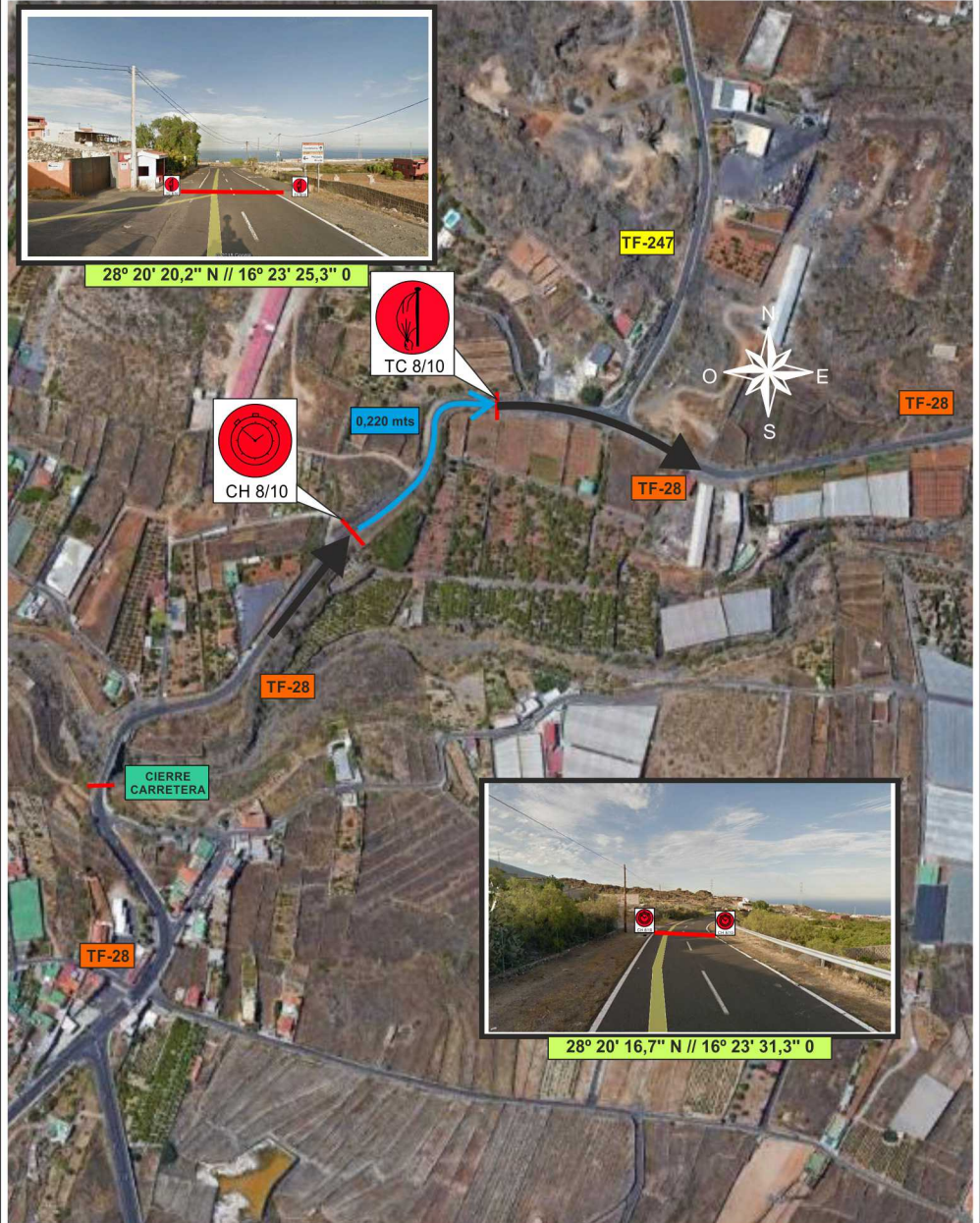
**7,001 Kms.**

<p>En caso de Interrupción del TC, nueva hora desde el Control Stop:</p>		<b>8</b>	To / a	<b>8A</b>	TC/CH
	Distance	Average	Time		
	Distancia	Promedio	Tiempo		
	<b>19,290</b> Km.	<b>46,29</b> Km/h	<b>0:25'</b>		

### Ruta Alternativa

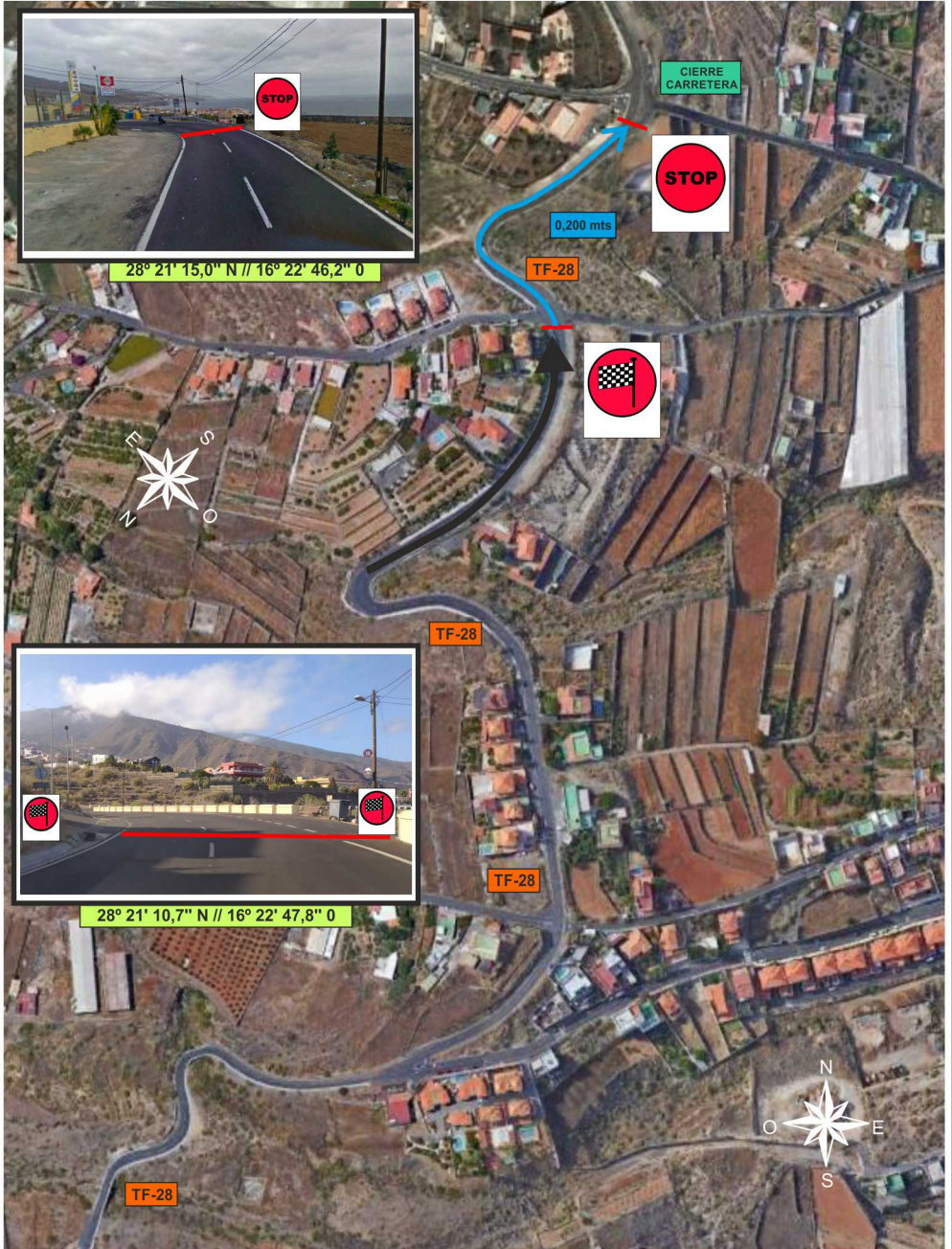
En caso de que el tramo sea neutralizado, seguir el recorrido alternativo hasta CH 8A en la página 153

# CONTROL HORARIO Y SALIDA



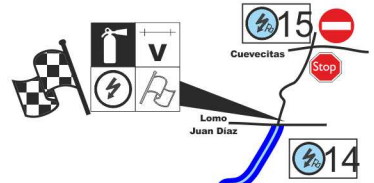


# CONTROL DE LLEGADA y CONTROL STOP



# TC-8/10 CANDELARIA

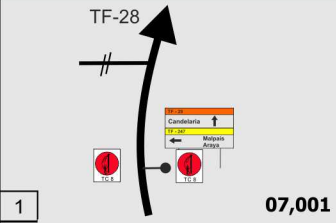






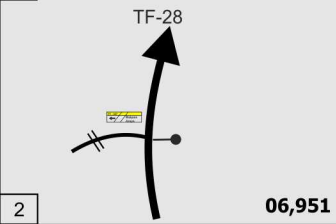
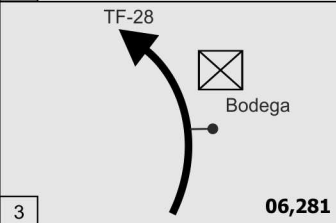

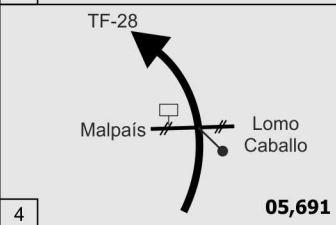

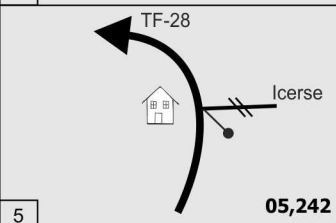

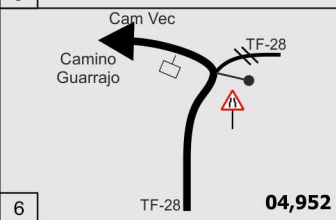



## 7'001 Kms.



**Dia 28 de Octubre de 2023**



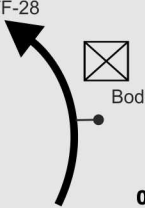

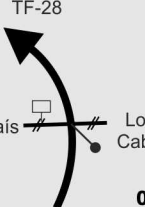







PRIMERA PASADA	
HORARIO DE CIERRE	15:41
HORARIO PASO 1º VEHÍCULO	16:41
HORARIO DE APERTURA	18:11

SEGUNDA PASADA	
HORARIO DE CIERRE	18:20
HORARIO PASO 1º VEHÍCULO	19:20
HORARIO DE APERTURA	20:50

Distancia		DIRECCIÓN	INFORMACIONES	Kms. Regresivos
Total	Parcial			
00,000	00,000	 <p style="text-align: right;"><b>07,001</b></p>	<p>28° 20' 20,3" N 16° 23' 25,3" O</p> <div style="border: 1px solid black; padding: 2px; margin-bottom: 5px;"> <b>TF - 28</b>  <b>Candelaria</b> ↑         </div> <div style="border: 1px solid black; padding: 2px; margin-bottom: 5px;"> <b>TF - 247</b>  ← <b>Malpaís Araya</b> </div> <p><b>Salida Tc 8</b></p> <div style="display: flex; justify-content: space-around; align-items: center;"> <div style="text-align: center;">  TC 8         </div> <div style="text-align: center;">  R-1         </div> <div style="text-align: center;">        </div> </div>	26,420
00,050	00,050	 <p style="text-align: right;"><b>06,951</b></p>	<p>28° 20' 20,0" N 16° 23' 23,0" O</p> <div style="border: 1px solid black; padding: 2px; margin-top: 10px;"> <b>TF - 247</b>  ← <b>Malpaís Araya</b> </div>	26,370
00,720	00,670	 <p style="text-align: right;"><b>06,281</b></p>	<p>28° 20' 27,1" N 16° 23' 04,0" O</p> <div style="text-align: center; margin-top: 10px;">  R-2         </div>	25,700
01,310	00,590	 <p style="text-align: right;"><b>05,691</b></p>	<p>28° 20' 34,1" N 16° 22' 53,2" O</p> <div style="text-align: center; margin-top: 10px;">  R-3         </div>	25,110
01,759	00,449	 <p style="text-align: right;"><b>05,242</b></p>	<p>28° 20' 46,2" N 16° 22' 50,3" O</p> <p style="text-align: center; margin-top: 10px;">Poste Teléfono</p> <div style="text-align: center; margin-top: 10px;">  R-4         </div>	24,661
02,049	00,290	 <p style="text-align: right;"><b>04,952</b></p>	<p>28° 20' 51,6" N 16° 22' 58,3" O</p> <div style="display: flex; justify-content: space-around; align-items: center; margin-top: 10px;"> <div style="text-align: center;">  !!!         </div> <div style="text-align: center;">  R-5         </div> <div style="text-align: center;">  02,023         </div> </div>	24,371

Distancia		DIRECCIÓN	INFORMACIONES	Kms. Regresivos
Total	Parcial			
02,322	00,273	<p>Cam Guarrajo</p> <p><b>04,679</b></p>	<p>28° 20' 50,3" N 16° 23' 07,3" O</p> <p>R-6</p>	24,098
02,542	00,220	<p>Subida Malpais</p> <p><b>04,459</b></p>	<p>28° 20' 44,2" N 16° 23' 05,9" O</p> <p>!!!</p> <p>R-7</p>	23,878
02,962	00,420	<p>TF-247</p> <p><b>04,039</b></p>	<p>28° 20' 49,8" N 16° 23' 19,9" O</p> <p>R-8</p>	23,458
03,048	00,086	<p>TF-247</p> <p><b>03,953</b></p>	<p>28° 20' 46,5" N 16° 23' 19,4" O</p>	23,372
03,513	00,465	<p>TF-247</p> <p>Mamá Antonia</p> <p><b>03,488</b></p>	<p>28° 20' 35,4" N 16° 23' 24,8" O</p> <p>R-9</p>	22,907
04,053	00,540	<p>TF-28</p> <p><b>02,948</b></p>	<p>28° 20' 20,0" N 16° 23' 23,0" O</p> <p>R-10</p>	22,367

<b>Etapa</b> <b>1</b>	<b>Sección</b> <b>3</b>	<b>CH TC 8</b> <b>CANDELARIA</b>	<b>CH 8A</b> <b>P. ASISTENCIA</b>	Distancia <b>26,420</b>	Tiempo <b>0:32'</b>	Promedio <b>49,53</b>	<b>Sector</b> <b>13</b>
--------------------------	----------------------------	-------------------------------------	--------------------------------------	----------------------------	------------------------	--------------------------	----------------------------

Distancia		DIRECCIÓN	INFORMACIONES	Kms. Regresivos
Total	Parcial			
04,182	00,129	TF-28  <b>02,819</b>	28° 20' 18,5" N 16° 23' 19,1" O  	22,238
04,723	00,541	TF-28  Bodega <b>02,278</b>	28° 20' 27,1" N 16° 23' 04,0" O  	21,697
05,300	00,577	TF-28  Malpais Lomo Caballo <b>01,701</b>	28° 20' 34,1" N 16° 22' 53,2" O  	21,120
05,750	00,450	TF-28  Icerse <b>01,251</b>	28° 20' 46,2" N 16° 22' 50,3" O  Poste Teléfono  	20,670
06,021	00,271	TF-28  Cam Vec <b>00,980</b>	28° 20' 51,6" N 16° 22' 58,3" O  	20,399
06,189	00,168	TF-28  <b>00,812</b>	28° 20' 55,1" N 16° 22' 55,8" O  	20,231

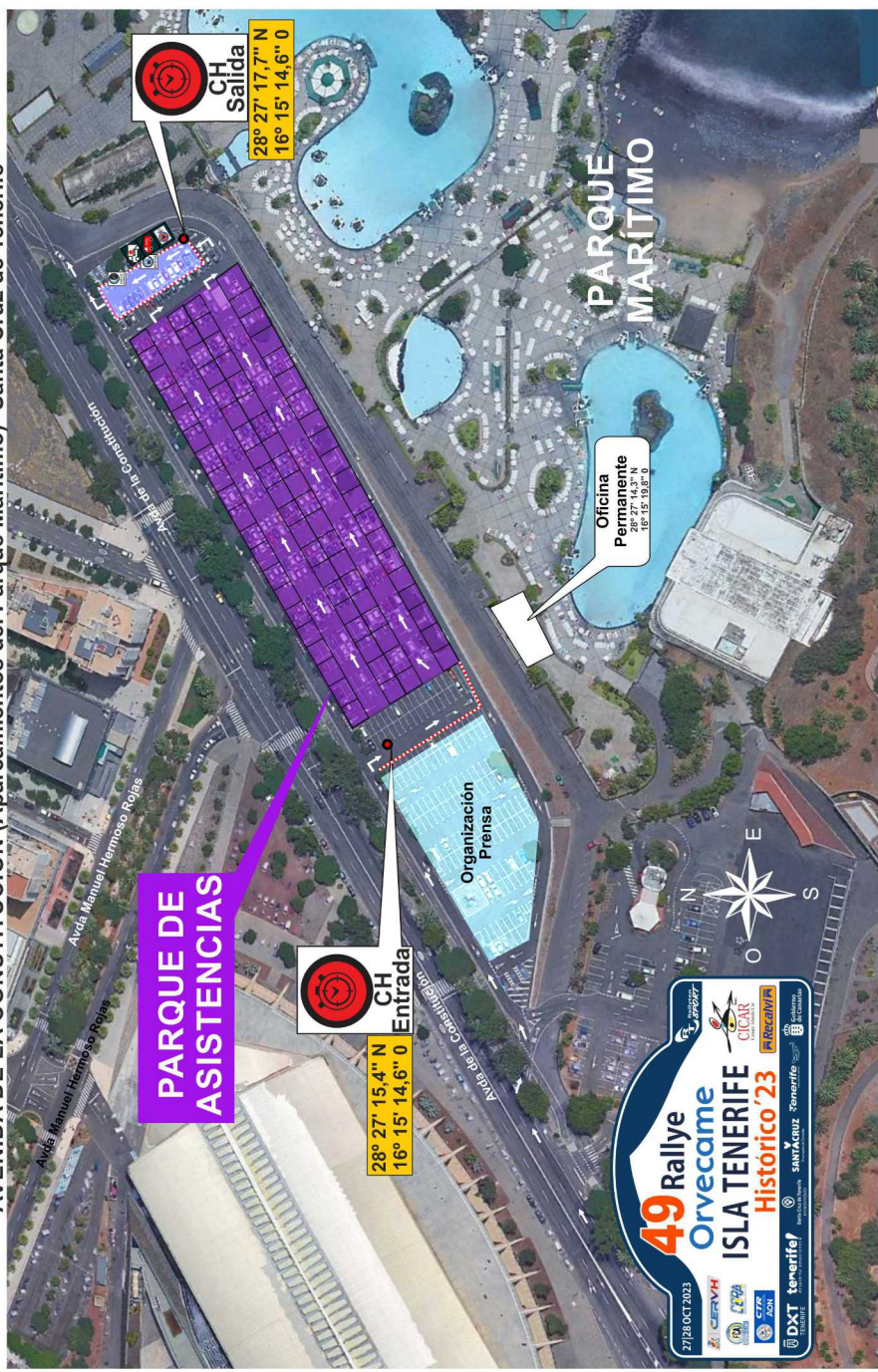
Distancia		DIRECCIÓN	INFORMACIONES	Kms. Regresivos
Total	Parcial			
06,350	00,161	<p>TF-28</p> <p>00,651</p>	<p>28° 20' 55,9" N 16° 22' 50,7" O</p> <p>R-11</p>	20,070
06,500	00150	<p>TF-28</p> <p>00,501</p>	<p>28° 20' 58,8" N 16° 22' 47,4" O</p> <p><b>Cuevecitas 1</b></p> <p>R-12</p>	19,920
07,001	00,501	<p>TF-28</p> <p>00,000</p>	<p>28° 21' 10,7" N 16° 22' 47,6" O</p> <p><b>Meta</b></p> <p>TC 8</p> <p>R-13</p>	19,419
07,130	00,129	<p>TF-28</p>	<p>28° 21' 13,5" N 16° 22' 47,8" O</p> <p><b>C. Stop</b></p> <p>TC 8</p> <p>R-14</p> <p>Autopista Sur Candelaria → ← Las Cuevecitas</p>	19,290
07,200	00,070	<p>TF-28</p>	<p><b>Cierre Carretera</b></p> <p>← Las Cuevecitas</p>	19,220
08,450	01,250	<p>TF-283</p>	<p><b>!!!</b></p> <p>Autopista Sur Candelaria 1 Güímar 9</p>	17,970

Distancia		DIRECCIÓN	INFORMACIONES	Kms. Regresivos
Total	Parcial			
08,840	00,390	<p>TF-283</p>	<p>!!!</p> <p>TF-1 Santa Cruz La Laguna</p>	17,580
09,000	00,160	<p>TF-283</p>		17,420
09,250	00,250	<p>TF-1</p>	<p>!!!</p> <p>TF-1 Santa Cruz La Laguna</p>	17,170
09,910	00,660	<p>TF-1</p>	<p>Incorporación a TF-1</p>	16,510
23,070	13,160	<p>TF-1</p>		03,350
23,590	00,520	<p>TF-4</p>	<p>!!!</p>	02,830

Distancia		DIRECCIÓN	INFORMACIONES	Kms. Regresivos
Total	Parcial			
25,980	02,390	<p>31</p> <p>Avda. Constitución</p>		00,440
26,210	00,230	<p>32</p> <p>Parque Marítimo</p>		00,210
26,290	00,080	<p>33</p> <p>Parque Marítimo</p>		00,130
26,420	00,130	<p>34</p> <p>Parque Marítimo</p>	<p>28° 27' 15,4" N 16° 15' 21,0" O</p> <p><b>P. Asistencia</b></p>	00,000



CENTRO OPERATIVO DEL RALLYE  
PARQUE DE ASISTENCIA  
AVENIDA DE LA CONSTITUCIÓN (Aparcamientos del Parque Marítimo) - Santa Cruz de Tenerife



49 Rallye Orvcame ISLA TENERIFE Histórico '23

27/28 OCT 2023

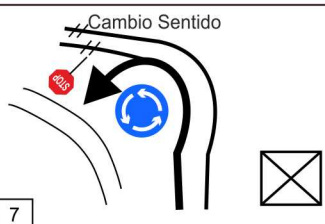

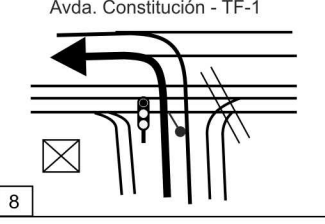
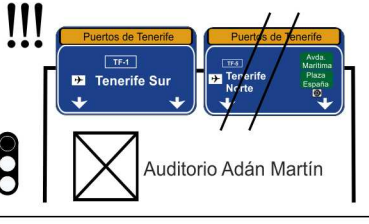
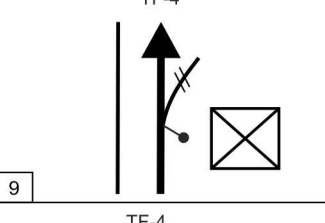
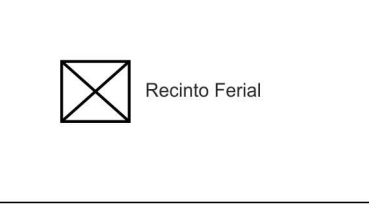
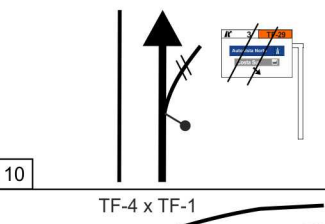

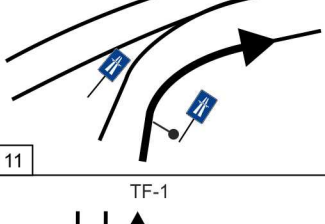

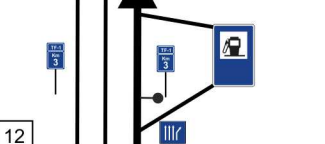

CEVAH, CTRP, JONK, DXT, tenetife!

SAnta Cruz de Tenerife

Logo for Rallye Orvcame Isla Tenerife Histórico '23, including logos for CEVAH, CTRP, JONK, DXT, and tenetife!



Distancia		DIRECCIÓN	INFORMACIONES	Kms. Regresivos
Total	Parcial			
00,000	00,000	<p>Parque Marítimo</p>	<p>28° 27' 17,7" N 16° 15' 14,6" O</p> <p><b>Salida P. Asistencia</b></p>	35,060
00,040	00,040	<p>Parque Marítimo</p>		35,020
00,050	00,010	<p>Avda. Constitución</p>	<p>!!! Carril Bici</p>	35,010
00,090	00,040	<p>Avda. Constitución</p>		34,970
00,330	00,240	<p>Acceso a Puertos de Tenerife</p>	<p>!!!</p> <p>Auditorio Adán Martín</p>	34,730
00,430	00,100	<p>Puerto - Cambio Sentido Rotonda</p>	<p>!!!</p> <p>Situar en carril izquierdo para cambio de sentido</p> <p>Auditorio Adán Martín</p>	34,630

Distancia		DIRECCIÓN	INFORMACIONES	Kms. Regresivos
Total	Parcial			
00,490	00,060	<p>Cambio Sentido</p> 	<p>!!!</p>  <p>Auditorio Adán Martín</p>	34,570
00,590	00,100	<p>Avda. Constitución - TF-1</p> 	<p>!!!</p>  <p>Auditorio Adán Martín</p>	34,470
01,290	00,700	<p>TF-4</p> 	 <p>Recinto Ferial</p>	33,770
03,370	02,080	<p>TF-4</p> 		31,690
03,940	00,570	<p>TF-4 x TF-1</p> 		31,120
04,490	00,550	<p>TF-1</p> 	 <p>Estación de Servicios CEPSA</p>	30,570

Distancia		DIRECCIÓN	INFORMACIONES	Kms. Regresivos
Total	Parcial			
07,540	03,050	<p>Salida 7</p>	<p>!!!</p> <p>TF-1 Km 6</p>	27,520
08,150	00,610	<p>El Chorrillo</p>	<p>!!!</p>	26,910
09,510	01,360	<p>TF-28 - Bco Hondo</p>		25,550
09,590	00,080	<p>TF-28 - Bco Hondo</p>	<p>!!!</p>	25,470
09,760	00,170	<p>TF-28 - Bco Hondo</p>		25,300
11,420	01,660	<p>Machado</p>	<p>!!!</p>	23,640

Distancia		DIRECCIÓN	INFORMACIONES	Kms. Regresivos
Total	Parcial			
11,850	00,430	<p>Ctra. Vec.</p>		23,210
13,050	01,200	<p>Ctra. Vec.</p>	<p>!!!</p>	22,010
13,440	00,390	<p>Ctra. Vec. x TF-274</p>	<p>!!!</p> <p>Dirección TF-274</p>	21,620
17,720	04,280	<p>TF-274</p>		17,340
18,730	01,010	<p>TF-24</p>		16,330
18,790	00,060	<p>TF-24</p>		16,270

Distancia		DIRECCIÓN	INFORMACIONES	Kms. Regresivos
Total	Parcial			
19,790	01,000	<p>TF-24</p>	 	15,270
26,810	07,020	<p>TF-24</p>		08,250
32,810	06,000	<p>TF-24</p>		02,250
33,260	00,450	<p>TF-523</p>	<p>!!!</p> <p><b>Arafo Güimar</b></p> <p>CIERRE DE CARRETERA</p>	01,800
35,060	01,800	<p>TF-523</p>	<p>28° 22' 34,3" N 16° 26' 34,7" O</p>	00,000
	+ 3' 00,140		<p>28° 22' 35,6" N 16° 26' 30,5" O</p> <p><b>Salida Tc 9</b></p>	

Empty space for notes.



27|28 OCT 2023

**49** Rallye  
Orvecame  
ISLA TENERIFE  
Histórico'23

RT Rallyten SPORT

CERVH

FCA AUTOMOVILISMO

COPA

CTR CAMPEONATO DE RALLYES AON

CICAR Canary Islands Car

Recalvi

DXT TENERIFE

tenerife! despierta emociones

Santa Cruz de Tenerife AYUNTAMIENTO

SANTACRUZ El corazón de Tenerife

Fenerife

Gobierno de Canarias

**TC - 9**

**LOS LOROS**

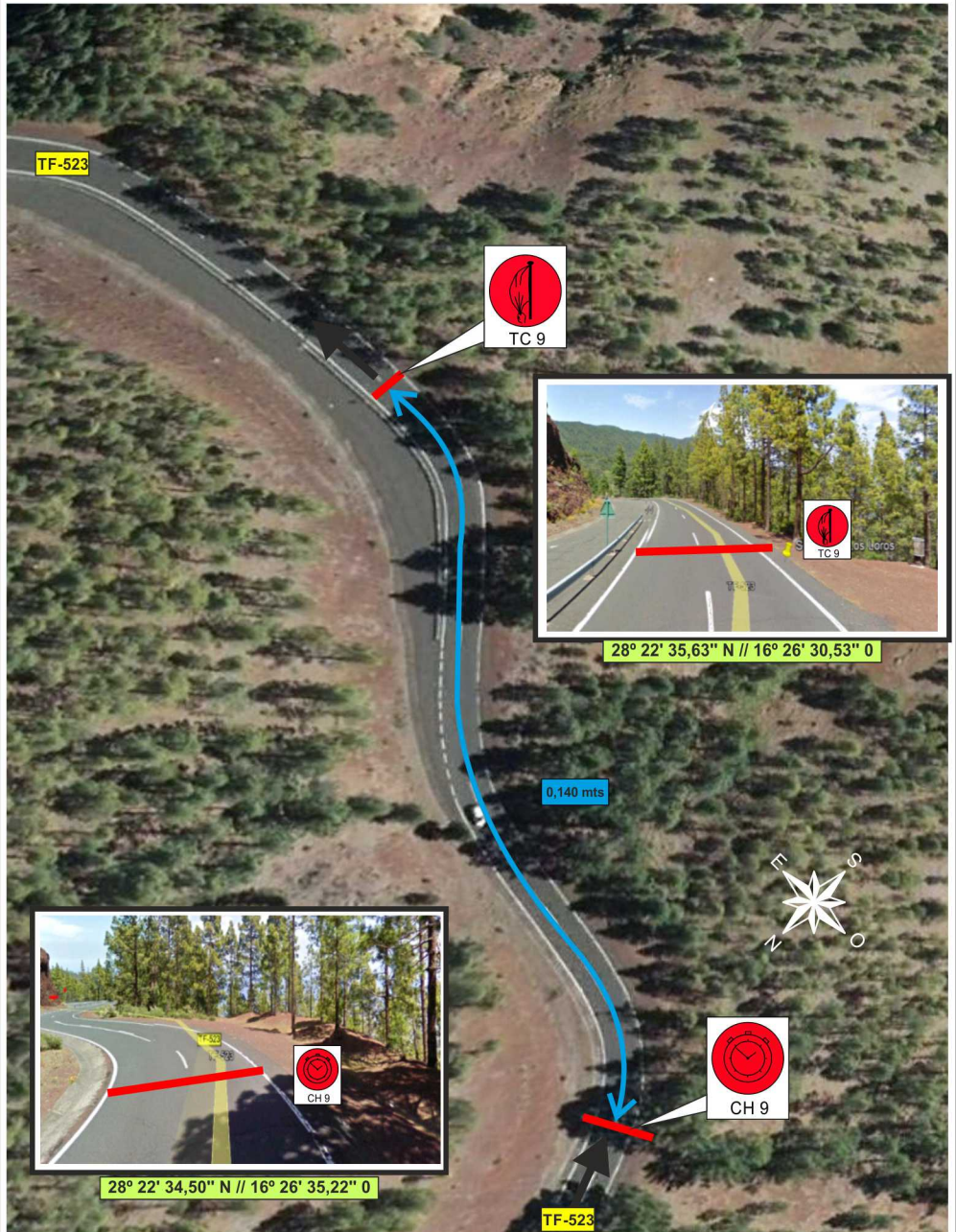
**11,992 Kms.**

En caso de Interrupción del TC, nueva hora desde el Control Stop:	<b>9</b>	To / a <b>9A</b>	TC/CH
	Distance Distancia	Average Promedio	Time Tiempo
	<b>07,240</b> Km.	<b>43,44</b> Km/h	<b>0:10'</b>

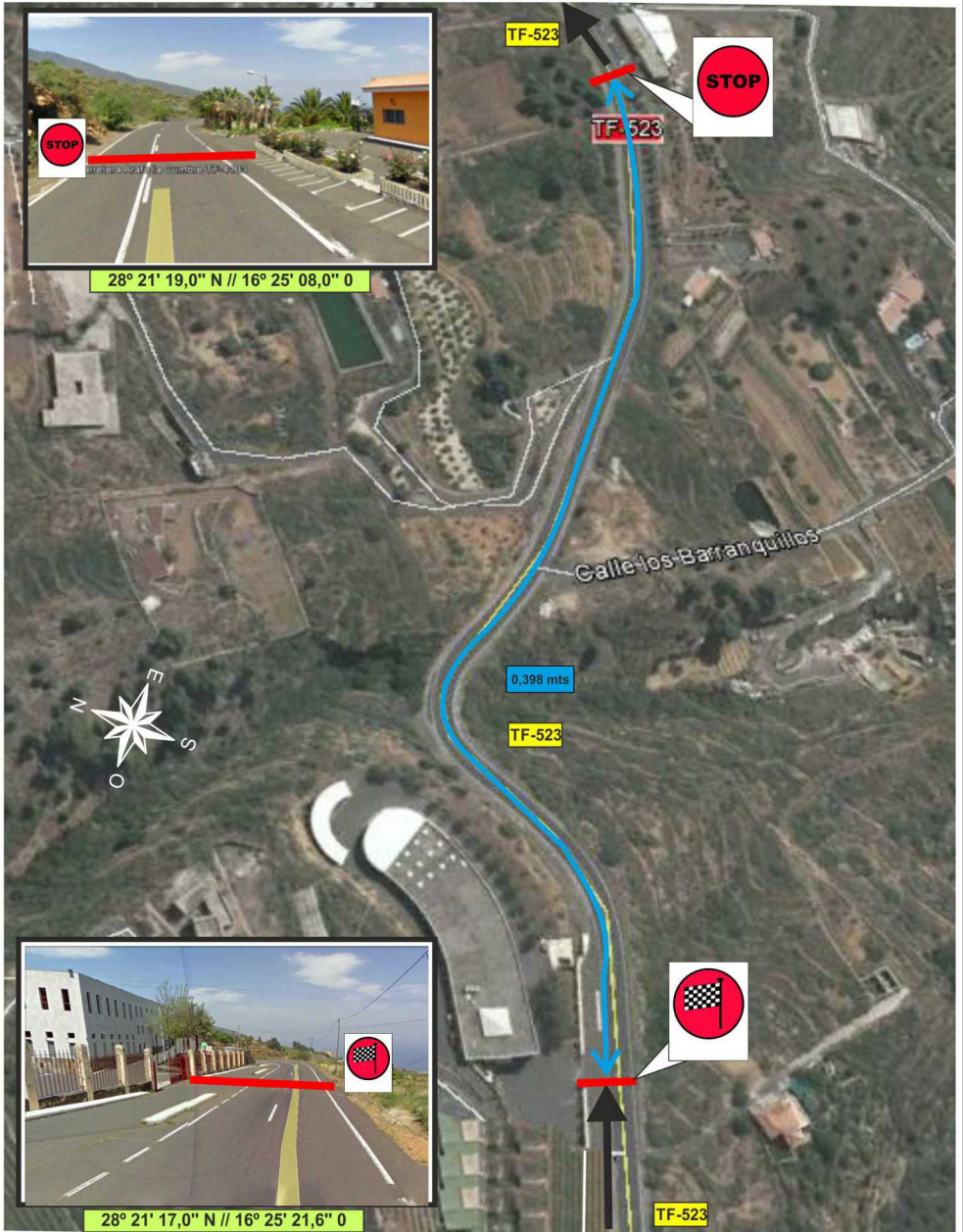
**Ruta Alternativa**

En caso de que el tramo sea neutralizado, seguir el recorrido alternativo hasta CH 9A en la página 155

# CONTROL HORARIO Y SALIDA



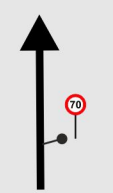


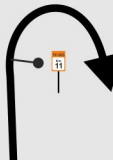











# CONTROL DE LLEGADA y CONTROL STOP









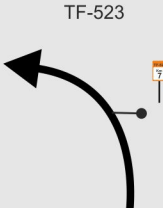

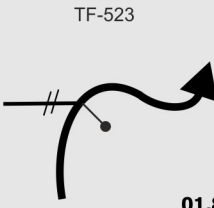

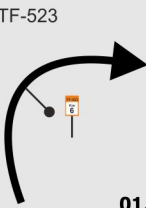

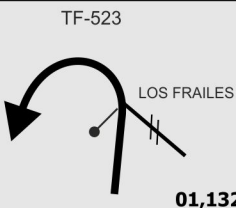

Distancia		DIRECCIÓN	INFORMACIONES	Kms. Regresivos
Total	Parcial			
00,000	00,000	<p style="text-align: center;">TF-523</p> <p style="text-align: right;"><b>11,992</b></p>	<p>28° 22' 35,6" N 16° 26' 30,5" O</p> <p style="text-align: center;"><b>Salida Tc 9</b></p>	19,630
01,182	01,182	<p style="text-align: center;">TF-523</p> <p style="text-align: right;"><b>10,810</b></p>	<p>28° 22' 49,7" N 16° 26' 10,2" O</p>	18,448
01,710	00,528	<p style="text-align: center;">TF-523</p> <p style="text-align: right;"><b>10,282</b></p>	<p>28° 22' 57,0" N 16° 25' 59,0" O</p>	17,920
02,733	01,023	<p style="text-align: center;">TF-523</p> <p style="text-align: right;"><b>09,259</b></p>	<p>28° 23' 00,0" N 16° 25' 41,0" O</p>	16,897
03,202	00,469	<p style="text-align: center;">TF-523</p> <p style="text-align: right;"><b>08,790</b></p>	<p>28° 22' 51,5" N 16° 25' 43,6" O</p>	16,428
03,840	00,638	<p style="text-align: center;">TF-523</p> <p style="text-align: right;"><b>08,152</b></p>	<p>28° 22' 40,0" N 16° 25' 52,6" O</p>	15,790

<b>Etapa</b> <b>1</b>	<b>Sección</b> <b>3</b>	<b>CH TC 9</b> <b>LOS LOROS</b>	<b>CH 9A</b> <b>LA HIDALGA</b>	Distancia <b>19,630</b>	Tiempo <b>0:25'</b>	Promedio <b>47,11</b>	<b>Sector</b> <b>15</b>
--------------------------	----------------------------	------------------------------------	-----------------------------------	----------------------------	------------------------	--------------------------	----------------------------

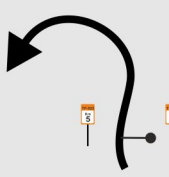


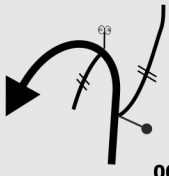


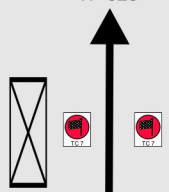


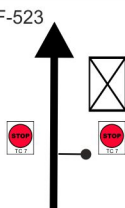


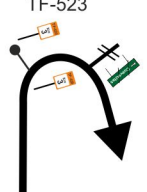


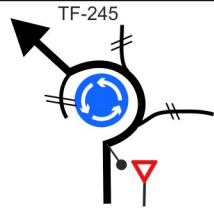



Distancia		DIRECCIÓN	INFORMACIONES	Kms. Regresivos
Total	Parcial			
04,919	01,079	TF-523  <b>07,073</b>	28° 22' 39,0" N 16° 25' 37,0" O  R-5 	14,711
05,231	00,312	TF-523  <b>06,761</b>	28° 22' 43,1" N 16° 25' 30,5" O  <b>Km 11</b>	14,399
05,813	00,582	TF-523  <b>06,179</b>	28° 22' 31,1" N 16° 25' 39,2" O  R-6 	13,187
06,238	00,425	TF-523 Mirados CHIVISAYA  <b>05,754</b>	28° 22' 21,0" N 16° 25' 39,0" O  R-7  <b>Km 10</b>	13,392
07,180	00,942	TF-523  <b>04,812</b>	28° 22' 01,0" N 16° 25' 46,0" O  R-8	12,450
07,218	00,038	 <b>04,774</b>	28° 22' 01,7" N 16° 25' 47,5" O  <b>Km 9</b>	12,412

120

<b>Etapa</b> <b>1</b>	<b>Sección</b> <b>3</b>	<b>CH TC 9</b> <b>LOS LOROS</b>	<b>CH 9A</b> <b>LA HIDALGA</b>	Distancia <b>19,630</b>	Tiempo <b>0:25'</b>	Promedio <b>47,11</b>	<b>Sector</b> <b>15</b>
--------------------------	----------------------------	------------------------------------	-----------------------------------	----------------------------	------------------------	--------------------------	----------------------------

Distancia		DIRECCIÓN	INFORMACIONES	Kms. Regresivos
Total	Parcial			
08,520	01,302	 <p>TF-523</p> <p><b>03,472</b></p>	<p>28° 21' 34,0" N 16° 25' 55,0" O</p>  <p>R-9</p>	11,110
09,173	00,653	 <p>TF-523</p> <p><b>02,819</b></p>	<p>28° 21' 27,0" N 16° 25' 26,0" O</p>  <p>R-10</p>	10,457
09,263	00,090	 <p>TF-523</p> <p><b>02,729</b></p>	<p>28° 21' 27,3" N 16° 25' 55,6" O</p> 	10,367
10,110	00,847	 <p>TF-523</p> <p><b>01,882</b></p>	<p>28° 21' 35,0" N 16° 25' 33,0" O</p>  <p>R-11</p>	09,520
10,207	00,097	 <p>TF-523</p> <p><b>01,785</b></p>	<p>28° 21' 33,1" N 16° 25' 33,8" O</p> 	09,423
10,860	00,653	 <p>TF-523</p> <p>LOS FRAILES</p> <p><b>01,132</b></p>	<p>28° 21' 15,0" N 16° 25' 40,0" O</p>  <p>R-12</p>	08,770

<b>Etapa</b> <b>1</b>	<b>Sección</b> <b>3</b>	<b>CH TC 9</b> <b>LOS LOROS</b>	<b>CH 9A</b> <b>LA HIDALGA</b>	Distancia <b>19,630</b>	Tiempo <b>0:25'</b>	Promedio <b>47,11</b>	<b>Sector</b> <b>15</b>
--------------------------	----------------------------	------------------------------------	-----------------------------------	----------------------------	------------------------	--------------------------	----------------------------

Distancia		DIRECCIÓN	INFORMACIONES	Kms. Regresivos
Total	Parcial			
11,219	00,359	TF-523  <b>00,773</b>	28° 21' 11,0" N 16° 25' 36,6" O   	08,411
11,620	00,401	TF-523  <b>00,372</b>	28° 21' 10,0" N 16° 25' 28,0" O   	08,010
11,992	00,372	TF-523  <b>00,000</b>	28° 21' 17,0" N 16° 25' 21,6" O  <b>META</b>   Bodega Comarcal	07,638
12,390	00,398	TF-523  <b>00,398</b>	28° 21' 19,0" N 16° 25' 08,0" O  <b>C.Stop</b>   Bar Los Loros	07,240
13,230	00,840	TF-523  <b>00,840</b>	  <b>CIERRE DE CARRETERA</b>	06,400
16,220	02,990	TF-245  <b>02,990</b>	<b>!!!</b>   	03,410



Distancia		DIRECCIÓN	INFORMACIONES	Kms. Regresivos
Total	Parcial			
19,270	03,050	<p>TF-28</p>		00,360
19,440	00,170	<p>TF-28</p>	<p>!!!</p>	00,190
19,530	00,090	<p>C/ Julio Rguez. De Vera y Bonafos</p> <p>Cuatro Esquinas</p>	<p>!!!</p>	00,100
19,630	00,100	<p>C/ Julio Rguez. De Vera y Bonafos</p>	<p>28° 12' 08,8" N 16° 25' 32,5" O</p> <p><b>Control Horario Reagrupamiento</b></p>	00,000



27|28 OCT 2023

**49** Rallye  
**Orvecame**  
**ISLA TENERIFE**  
**Histórico'23**

**RT Rallyten SPORT**

**CERVH**

**FCA** **CCPA**

**CTR** **AON**

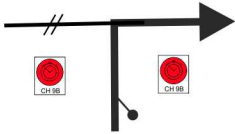

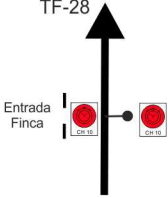

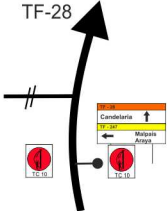

**CICAR**  
Canary Islands Car

**Recalvi**

**DXT** **tenerife!** **Santa Cruz de Tenerife** **SANTACRUZ** **Tenerife** **Gobierno de Canarias**  
TENERIFE *despierta emociones* AYUNTAMIENTO El corazón de Tenerife

# 4ª SECCIÓN



Distancia		DIRECCIÓN	INFORMACIONES	Kms. Regresivos
Total	Parcial			
00,000	00,000	TF-28 	28° 20' 10,8" N 16° 23' 37,5" O  	00,290
00,290	00,290	TF-28 	28° 20' 17,0" N 16° 23' 31,1" O    Entrada Finca	00,000
+ 3'	00,210	TF-28 	28° 20' 20,3" N 16° 23' 25,3" O    <div style="border: 1px solid black; padding: 5px; width: fit-content;">             TF - 28  <b>Candelaria</b> ↑              TF - 247              ← <b>Malpais Araya</b> </div> <b>Salida Tc 10</b>	



27|28 OCT 2023

**49** Rallye  
Orvecame  
ISLA TENERIFE  
Histórico'23

Sponsors: CERVH, FCA, COPA, CTR, AON, DXT TENERIFE, tenerife! despierta emociones, Santa Cruz de Tenerife AYUNTAMIENTO, SANTACRUZ El corazón de Tenerife, Fenerife, CICAR Canary Islands Car, Recalvi, Gobierno de Canarias

## TC - CANDELARIA

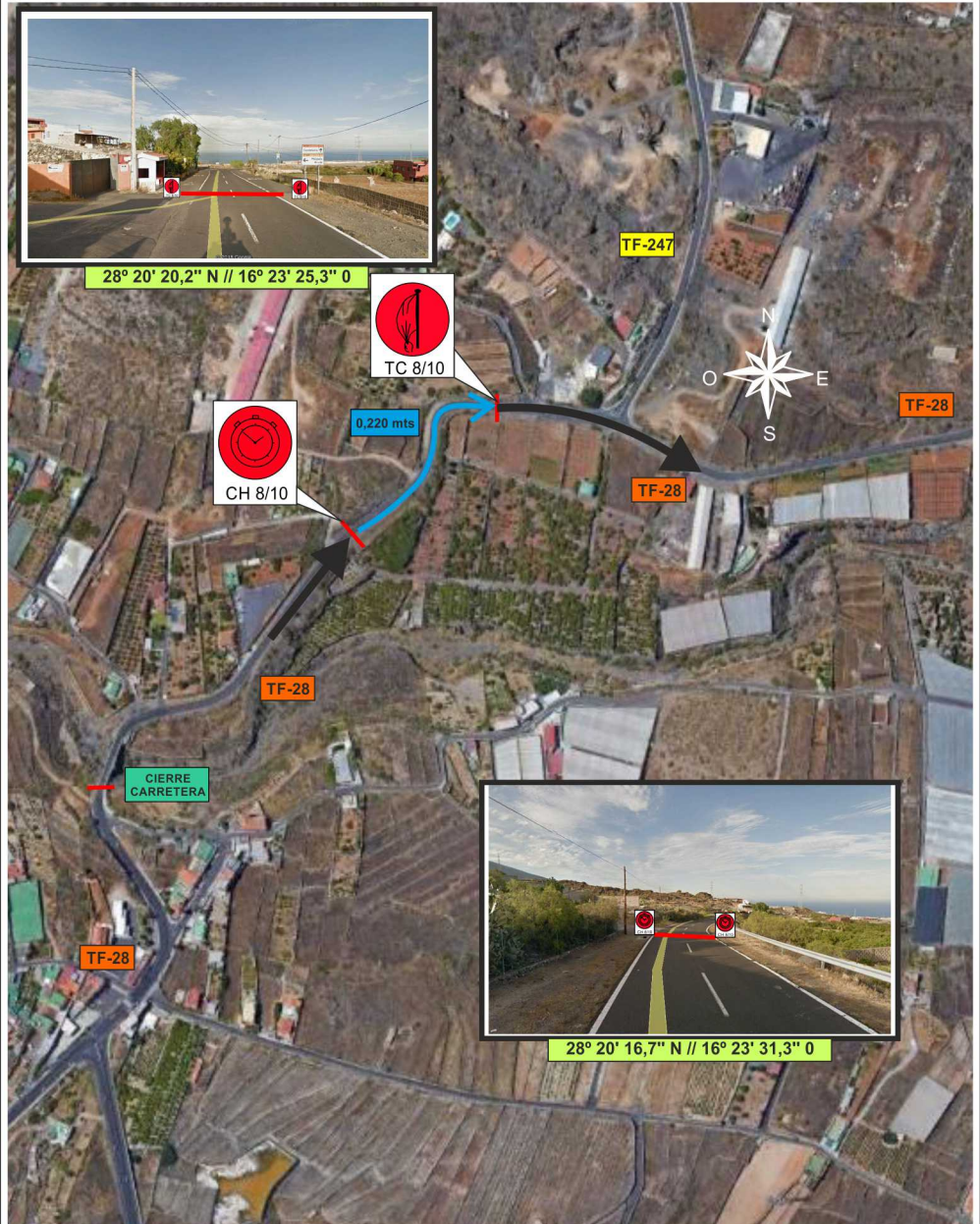
**7,001 Kms.**

<p>En caso de Interrupción del TC, nueva hora desde el Control Stop:</p>		<p><b>10</b></p>	<p>To / a</p>	<p><b>10A</b></p>	<p>TC/CH</p>
	<p>Distance Distancia</p>	<p>Average Promedio</p>	<p>Time Tiempo</p>	<p><b>19,290 Km. 46,29 Km/h 0:25'</b></p>	

### Ruta Alternativa

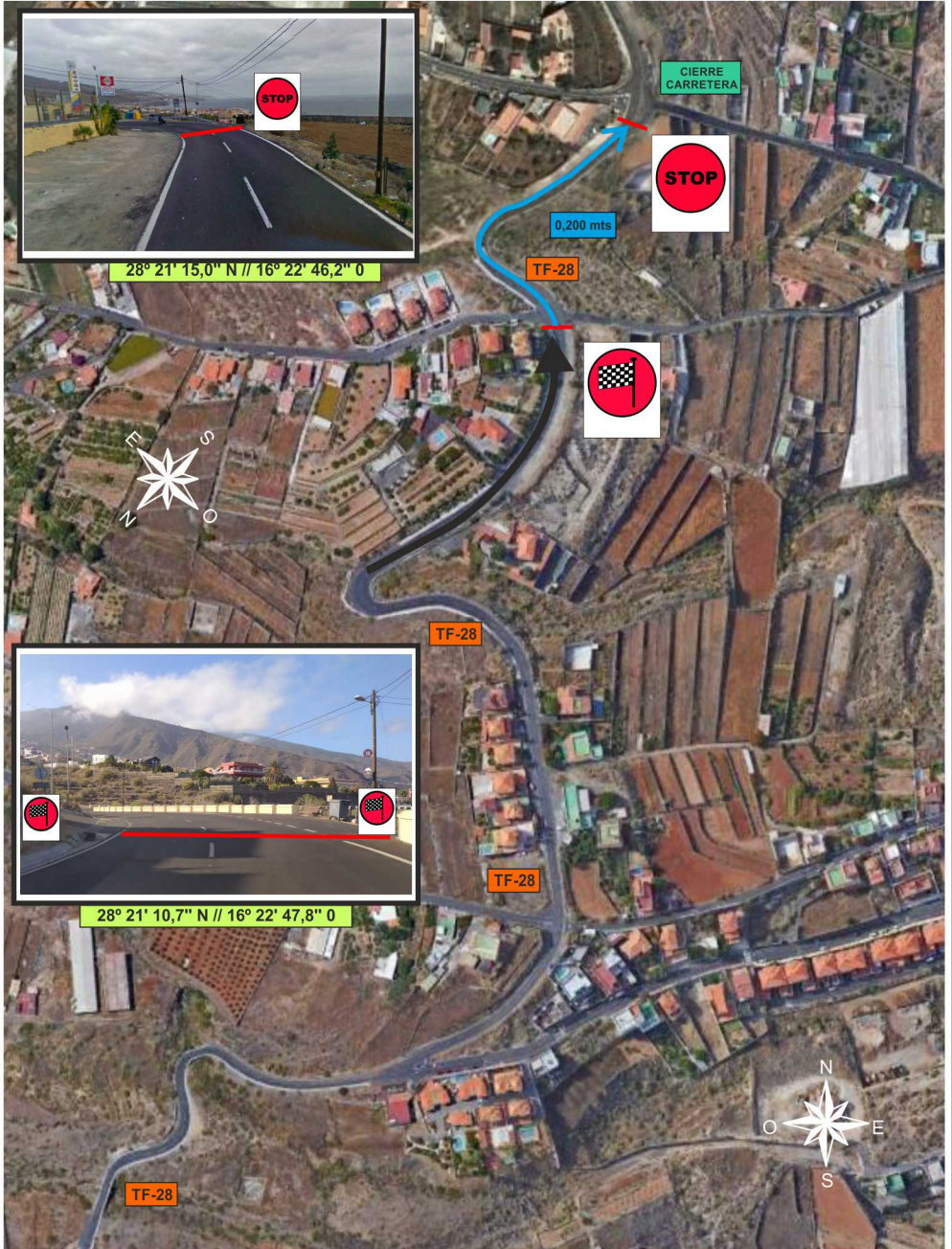
En caso de que el tramo sea neutralizado, seguir el recorrido alternativo hasta CH 10A en la página 153

# CONTROL HORARIO Y SALIDA



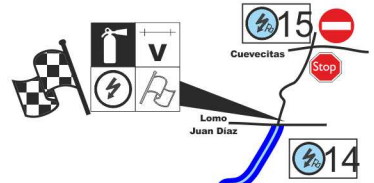


# CONTROL DE LLEGADA y CONTROL STOP



# TC-8/10 CANDELARIA

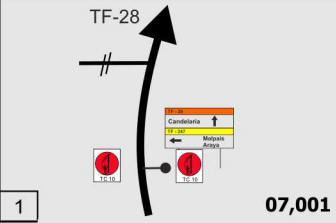



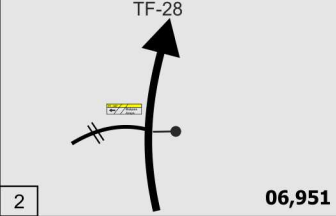
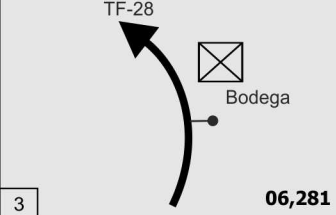

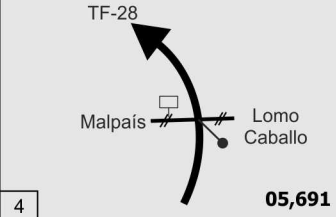

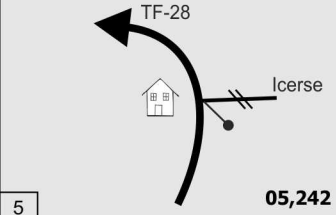

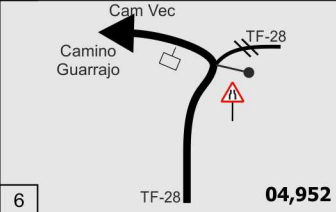

## 7'001 Kms.





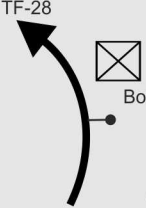

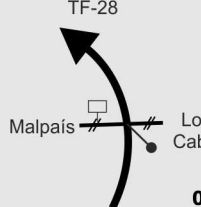

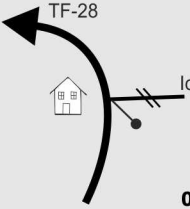

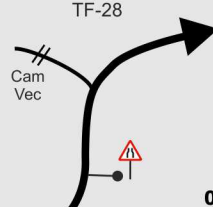




**Dia 28 de Octubre de 2023**

PRIMERA PASADA	
HORARIO DE CIERRE	15:41
HORARIO PASO 1º VEHÍCULO	16:41
HORARIO DE APERTURA	18:11

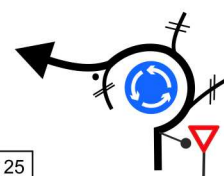


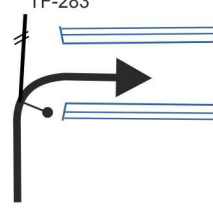



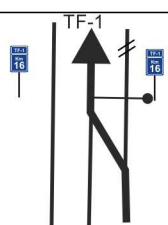

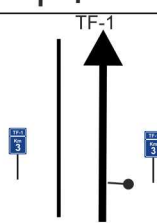

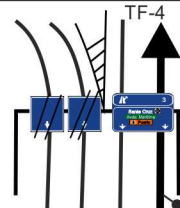

SEGUNDA PASADA	
HORARIO DE CIERRE	18:20
HORARIO PASO 1º VEHÍCULO	19:20
HORARIO DE APERTURA	20:50

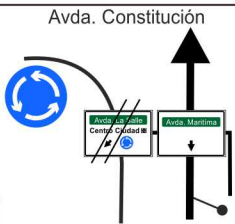


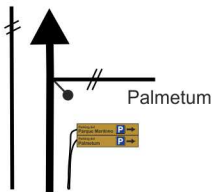





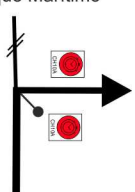

Distancia		DIRECCIÓN	INFORMACIONES	Kms. Regresivos
Total	Parcial			
00,000	00,000	 <p style="text-align: right; margin-top: 10px;"><b>07,001</b></p>	<p>28° 20' 20,3" N 16° 23' 25,3" O</p> <div style="border: 1px solid black; padding: 2px; margin-bottom: 5px;"> <span style="background-color: orange; color: white; padding: 2px;">TF - 28</span>  <span style="background-color: yellow; color: black; padding: 2px;">Candelaria ↑</span>  <span style="background-color: yellow; color: black; padding: 2px;">TF - 247 ←</span>  <span style="background-color: white; color: black; padding: 2px;">Malpaís Araya</span> </div> <p style="font-size: 1.2em; font-weight: bold; margin-bottom: 5px;">Salida Tc10</p> <div style="display: flex; justify-content: space-around; align-items: center;"> <div style="text-align: center;">  TC 10         </div> <div style="text-align: center;">  R-1         </div> <div style="text-align: center;">  </div> </div>	26,420
00,050	00,050	 <p style="text-align: right; margin-top: 10px;"><b>06,951</b></p>	<p>28° 20' 20,0" N 16° 23' 23,0" O</p> <div style="border: 1px solid black; padding: 2px; margin-top: 10px;"> <span style="background-color: yellow; color: black; padding: 2px;">TF - 247 ←</span>  <span style="background-color: white; color: black; padding: 2px;">Malpaís Araya</span> </div>	26,370
00,720	00,670	 <p style="text-align: right; margin-top: 10px;"><b>06,281</b></p>	<p>28° 20' 27,1" N 16° 23' 04,0" O</p> <div style="text-align: center; margin-top: 10px;">  R-2         </div>	25,700
01,310	00,590	 <p style="text-align: right; margin-top: 10px;"><b>05,691</b></p>	<p>28° 20' 34,1" N 16° 22' 53,2" O</p> <div style="text-align: center; margin-top: 10px;">  R-3         </div>	25,110
01,759	00,449	 <p style="text-align: right; margin-top: 10px;"><b>05,242</b></p>	<p>28° 20' 46,2" N 16° 22' 50,3" O</p> <p style="text-align: center; margin-top: 10px;">Poste Teléfono</p> <div style="text-align: center; margin-top: 10px;">  R-4         </div>	24,661
02,049	00,290	 <p style="text-align: right; margin-top: 10px;"><b>04,952</b></p>	<p>28° 20' 51,6" N 16° 22' 58,3" O</p> <div style="display: flex; justify-content: space-around; align-items: center; margin-top: 10px;"> <div style="text-align: center;">  </div> <div style="text-align: center;"> <p>02,023</p> </div> </div>	24,371

Distancia		DIRECCIÓN	INFORMACIONES	Kms. Regresivos
Total	Parcial			
02,322	00,273	<p>Cam Guarrajo</p> <p>28° 20' 50,3" N 16° 23' 07,3" O</p> <p>R-6</p> <p>04,679</p>		24,098
02,542	00,220	<p>Subida Malpais</p> <p>28° 20' 44,2" N 16° 23' 05,9" O</p> <p>!!!</p> <p>R-7</p> <p>STOP</p> <p>04,459</p>		23,878
02,962	00,420	<p>TF-247</p> <p>MALPAIS</p> <p>TF-247</p> <p>TF-247</p> <p>28° 20' 49,8" N 16° 23' 19,9" O</p> <p>R-8</p> <p>04,039</p>	<p>Malpais →</p> <p>TF - 247</p> <p>La Hidalga Güimar →</p>	23,458
03,048	00,086	<p>TF-247</p> <p>28° 20' 46,5" N 16° 23' 19,4" O</p> <p>R-8</p> <p>03,953</p>	<p>TF-247</p> <p>Km 1</p>	23,372
03,513	00,465	<p>TF-247</p> <p>Mamá Antonia</p> <p>28° 20' 35,4" N 16° 23' 24,8" O</p> <p>R-9</p> <p>03,488</p>		22,907
04,053	00,540	<p>TF-28</p> <p>TF-28</p> <p>TF-28</p> <p>TF-247</p> <p>28° 20' 20,0" N 16° 23' 23,0" O</p> <p>R-10</p> <p>02,948</p>	<p>TF - 28</p> <p>← 5 Candelaria</p>	22,367

Distancia		DIRECCIÓN	INFORMACIONES	Kms. Regresivos
Total	Parcial			
04,182	00,129	TF-28  <b>02,819</b>	28° 20' 18,5" N 16° 23' 19,1" O  	22,238
04,723	00,541	TF-28  Bodega <b>02,278</b>	28° 20' 27,1" N 16° 23' 04,0" O  	21,697
05,300	00,577	TF-28  Malpais      Lomo Caballo <b>01,701</b>	28° 20' 34,1" N 16° 22' 53,2" O  	21,120
05,750	00,450	TF-28  Icerse <b>01,251</b>	28° 20' 46,2" N 16° 22' 50,3" O  Poste Teléfono  	20,670
06,021	00,271	TF-28  Cam Vec <b>00,980</b>	28° 20' 51,6" N 16° 22' 58,3" O   	20,399
06,189	00,168	TF-28  <b>00,812</b>	28° 20' 55,1" N 16° 22' 55,8" O  	20,231

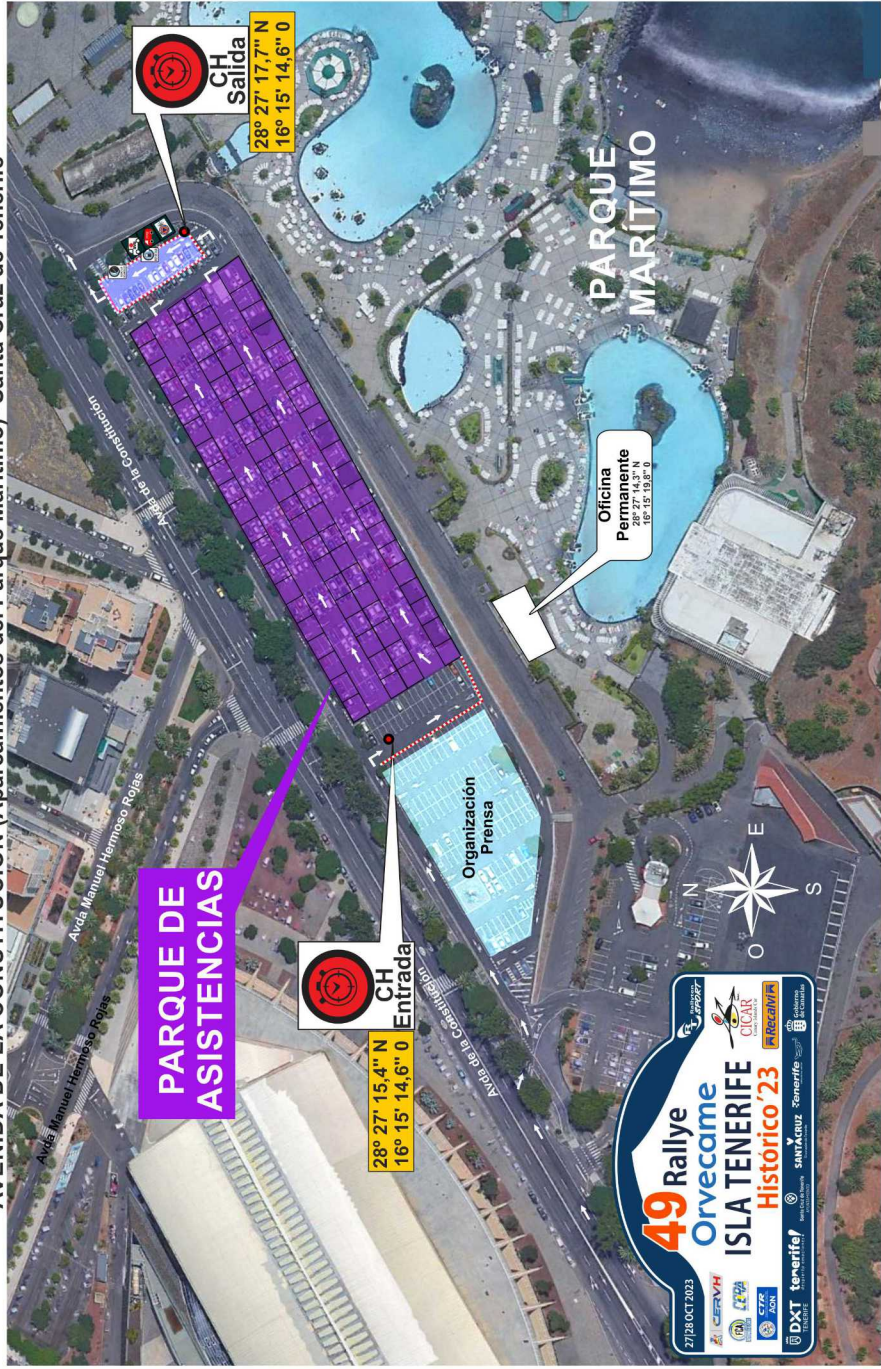
Distancia		DIRECCIÓN	INFORMACIONES	Kms. Regresivos
Total	Parcial			
06,350	00,161	<p>TF-28</p> <p>Guanches de Candelaria</p> <p>00,651</p>	<p>28° 20' 55,9" N 16° 22' 50,7" O</p> <p>R-11</p>	20,070
06,500	00150	<p>TF-28</p> <p>Vence</p> <p>00,501</p>	<p>28° 20' 58,8" N 16° 22' 47,4" O</p> <p>R-12</p> <div style="border: 1px solid black; padding: 2px; margin-top: 5px;"> <p>TF - 28</p> <p><b>Cuevecitas 1</b></p> </div>	19,920
07,001	00,501	<p>TF-28</p> <p>Lomo Juan Diaz</p> <p>00,000</p>	<p>28° 21' 10,7" N 16° 22' 47,6" O</p> <p><b>Meta</b></p> <p>TC 10</p> <p>R-13</p>	19,419
07,130	00,129	<p>TF-28</p> <p>00,129</p>	<p>28° 21' 13,5" N 16° 22' 47,8" O</p> <p><b>C. Stop</b></p> <p>TC 10</p> <p>R-14</p>	19,290
07,200	00,070	<p>TF-28</p> <p>Bar</p>	<p><b>Cierre Carretera</b></p> <p>Las Cuevecitas</p>	19,220
08,450	01,250	<p>TF-283</p>	<p>!!!</p> <div style="border: 1px solid black; padding: 2px; margin-top: 5px;"> <p>TF - 283</p> <p>Autopista Sur</p> <p>Candelaria 1</p> <p>Güímar 9</p> </div>	17,970

Distancia		DIRECCIÓN	INFORMACIONES	Kms. Regresivos
Total	Parcial			
08,840	00,390	TF-283 	!!!  	17,580
09,000	00,160	TF-283 		17,420
09,250	00,250	TF-1 	!!!  	17,170
09,910	00,660	TF-1 	Incorporación a TF-1 	16,510
23,070	13,160	TF-1 		03,350
23,590	00,520	TF-4 	!!! 	02,830

Distancia		DIRECCIÓN	INFORMACIONES	Kms. Regresivos
Total	Parcial			
25,980	02,390	31 	 	00,440
26,210	00,230	32 	 	00,210
26,290	00,080	33 	 	00,130
26,420	00,130	34 	28° 27' 15,4" N 16° 15' 21,0" O   <p style="text-align: center;"><b>P. Asistencia</b></p>	00,000



CENTRO OPERATIVO DEL RALLYE  
PARQUE DE ASISTENCIA  
AVENIDA DE LA CONSTITUCIÓN (Aparcamientos del Parque Marítimo) - Santa Cruz de Tenerife



49 Rallye Orvcame ISLA TENERIFE Histórico '23

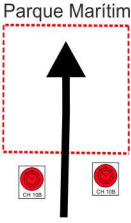

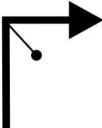


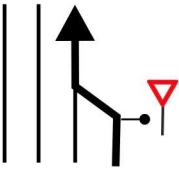

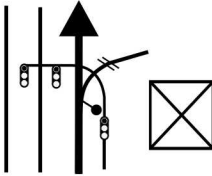

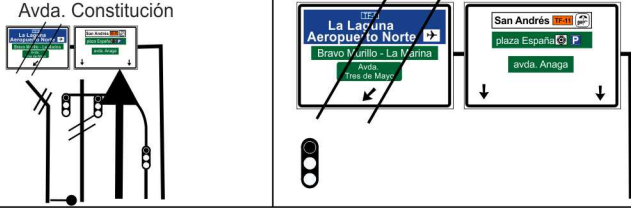
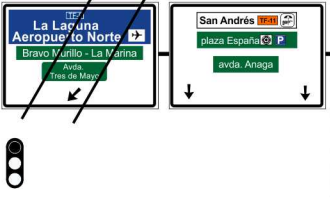
27/28 OCT 2023









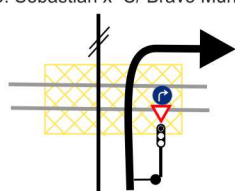





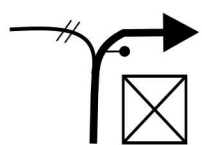



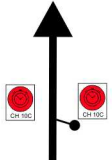

CEVAH  
CFRP  
JONK  
DXT tenerife!

SAnta Cruz Tenerife

ARCEVA  
CICAR  
ARCEVA



Distancia		DIRECCIÓN	INFORMACIONES	Kms. Regresivos
Total	Parcial			
00,000	00,000	Parque Marítimo 	28° 27' 17,7" N 16° 15' 14,6" O  <b>Salida P. Asistencia</b>  	<b>02,050</b>
00,040	00,040	Parque Marítimo 		<b>02,010</b>
00,050	00,010	Avda. Constitución 	<b>!!! Carril Bici</b>  	<b>02,000</b>
00,090	00,040	Avda. Constitución 		<b>01,960</b>
00,330	00,240	Avda. Constitución 	<b>!!!</b>  Auditorio Adán Martín	<b>01,720</b>
00,730	00,400	Avda. Constitución 		<b>01,320</b>

Distancia		DIRECCIÓN	INFORMACIONES	Kms. Regresivos
Total	Parcial			
01,000	00,270	Avda. Fco. La Roche 	Cambiar a carril Izquierdo Rotonda S. Sebastián    Señal en el suelo	01,050
01,070	00,070	Avda. Fco. La Roche x Avda. S. Sebastián 	   entrar en rotonda por carril Izquierdo	00,980
01,190	00,120	Avda. S. Sebastián x C/ Bravo Murillo 	    !!! Paso Tranvía 	00,860
01,610	00,420	C/ Bravo Murillo x Pl. España 	  Cabildo	00,440
01,670	00,060	Pl. España x Avda. Marítima 	<b>STOP</b>	00,380
02,050	00,380	Avda. Marítima 	 <b>CH 10C</b> <b>Pódium Final</b> 28° 28' 10,1" N 16° 14' 05,1" O	00,000

27|28 OCT 2023

**49** Rallye  
Orvecame  
**ISLA TENERIFE**  
**Histórico'23**

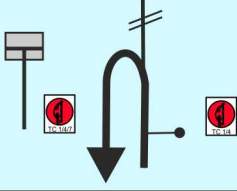

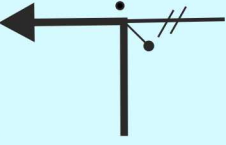





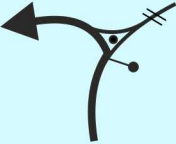

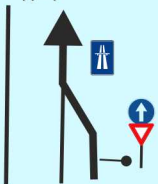
**CERVH**  
**FCA**  
**COPA**  
**CTR**  
**AON**



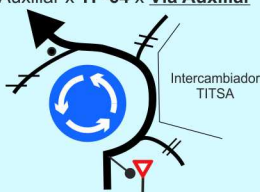





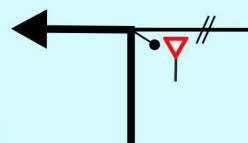
**Rallyten SPORT**  
**CICAR**  
Canary Islands Car  
**Recalvi**

**DXT**  
TENERIFE  
**tenerife!**  
despierta emociones  
**Santa Cruz de Tenerife**  
AYUNTAMIENTO  
**SANTACRUZ**  
El corazón de Tenerife  
**Fenerife**  
**Gobierno de Canarias**

## RECORRIDOS ALTERNATIVOS



Distancia		DIRECCIÓN	INFORMACIONES	Kms. Regresivos
Total	Parcial			
00,000	00,000	<p>TF-627</p> 	<p>28° 09' 53,1" N 16° 26' 07,9" O</p> <p><b>Salida Tc 1/6</b> <b>ARICO</b></p> 	20,110
00,240	00,240	<p>TF-627 x TF-625</p> 	<p><b>TF - 625</b></p> 	19,870
00,770	00,530	<p>TF-625</p> 		19,340
01,170	00,400	<p>TF-625</p> 	<p><b>TF - 625</b></p> 	18,940
01,330	00,160	<p>TF-625 x TF-1</p> 	<p><b>TF-1</b></p> 	18,780
01,520	00,190	<p>TF-1</p> 	<p>Incorporación a TF-1</p>	18,590

Distancia		DIRECCIÓN	INFORMACIONES	Kms. Regresivos
Total	Parcial			
17,460	15,940	TF-1 x Vía Auxiliar 		02,650
18,220	00,760	Vía Auxiliar x TF-64 x Vía Auxiliar 	 3ª Salida Situar en el carril de la derecha	01,890
18,830	00,610	Vía Auxiliar 		01,280
19,090	00,260	Vía Auxiliar x Rec. Urbano 		01,020
19,920	00,830	Rec Urb X TF-645 		00,190

## SEGUIR EN EL ROAD BOOK

**1ª Sección - Sector 2**  
**Pag: 15 - Viñeta 29**

**2ª Sección - Sector 7**  
**Pag: 43 - Viñeta 29**



Distancia		DIRECCIÓN	INFORMACIONES	Kms. Regresivos
Total	Parcial			
00,000	00,000	TF-627 	28° 09' 53,1" N 16° 26' 07,9" O  <b>Salida Tc 1/4/7 ARICO</b> 	25,030
00,240	00,240	TF-627 x TF-625 	<b>TF - 625</b> 	24,790
00,770	00,530	TF-625 		24,260
01,170	00,400	TF-1 	<b>!!!</b> <b>TF-1</b> <b>Santa Cruz</b> → 	23,860
01,260	00,090	TF-1 	<b>TF-1</b> <b>Santa Cruz</b> →	23,770
01,580	00,320	TF-1 	Incorporación a TF-1 	23,450

<b>Etapa</b> <b>1</b>	<b>Sección</b> <b>2</b>	<b>CH TC 7</b> <b>ARICO</b>	→	<b>CH 7A</b> <b>Reag Candelaria</b>	Distancia <b>25,030</b>	Tiempo <b>0:45'</b>	Promedio <b>33,37</b>	<b>Sector</b> <b>11</b>
--------------------------	----------------------------	--------------------------------	---	--	----------------------------	------------------------	--------------------------	----------------------------

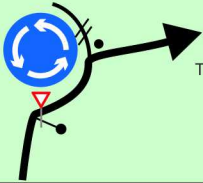
Distancia		DIRECCIÓN	INFORMACIONES	Kms. Regresivos
Total	Parcial			

**SEGUIR EN EL ROAD BOOK**

**2ª Sección - Sector 11:**

**Pag: 88 - Viñeta: 22**

Distancia		DIRECCIÓN	INFORMACIONES	Kms. Regresivos
Total	Parcial			
00,000	00,000	<p>TF-645</p>	<p>28° 04' 26,9" N 16° 34' 01,0" O</p> <p><b>Salida del TC-2/5 ATOGO</b> Casa n° 45</p>	18,510
00,320	00,320	<p>TF - 645 x Rec Urb</p>	<p>C/ Alondra Direcc. a TF-1</p>	18,190
01,140	00,820	<p>Rec Urb x Incorporación a TF-1</p>	<p>TF-1 <b>Aeropuerto Sur</b> <b>Los Cristianos</b></p>	17,370
01,570	00,430	<p>TF-1</p>	<p>Incorporación a TF-1</p>	16,940
06,530	04,660	<p>TF-1 x Desvío</p>	<p>TF-1  62</p> <p><b>San Miguel</b> <b>Los Abrigos</b> <b>Las Galletas</b></p> <p>TF-65 TF-652</p>	12,280
06,380	00,150	<p>Desvío x TF - 65</p>	<p><b>San Miguel</b></p>	12,130

Distancia		DIRECCIÓN	INFORMACIONES	Kms. Regresivos
Total	Parcial			
06,540	00,160	TF - 65 	<div style="border: 1px solid black; padding: 5px;"> <b>TF - 65</b>            Aldea Blanca →            San Miguel →         </div>	11,970

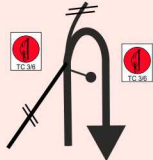
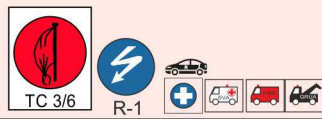
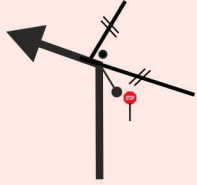


**SEGUIR EN EL ROAD BOOK**

**1ª Sección - Sector 3**

**Pag: 24 - Viñeta 23**

**2ª Sección - Sector 8**

**Pag: 62 - Viñeta 23**

Distancia		DIRECCIÓN	INFORMACIONES	Kms. Regresivos
Total	Parcial			
00,000	00,000	<p>TF-563</p> 	<p>28° 06' 41,5" N 16° 37' 13,5" O</p> <p><b>Salida TC-3/6 LA MARTELA</b></p> 	04,850
01,970	01,970	<p>TF-563 x TF-28</p> 	<p><b>TF - 28</b></p> <p>← <b>Charco del Pino Granadilla</b></p> 	02,880
04,400	02,430	<p>TF-28</p> 	<p><del><b>TF - 21</b></del></p> <p>← <b>Vilaflor</b></p> <p><del><b>El Teide</b></del></p>	00,450

**SEGUIR EN EL ROAD BOOK**

**1ª Sección - Sector 4**

**Pag: 36 - Viñeta 35**

**2ª Sección - Sector 9**

**Pag: 74 - Viñeta 35**

## Notas:

Distancia		DIRECCIÓN	INFORMACIONES	Kms. Regresivos
Total	Parcial			
00,000	00,000	<p>TF-28</p>	<p>28° 20' 20,3" N 16° 23' 25,3" O</p> <p><b>Salida Tc 8/10</b></p> <div style="border: 1px solid black; padding: 5px; margin-top: 5px;"> <p><b>TF - 28</b></p> <p><b>Candelaria</b> ↑</p> <p><b>TF - 247</b></p> <p>← <b>Malpais Araya</b></p> </div>	<b>23,630</b>
00700	00,700	<p>TF-281</p>	<div style="border: 1px solid black; padding: 5px; margin-top: 5px;"> <p><b>TF - 281</b></p> <p>← <b>Autopista Sur</b> ↑</p> <p>↓ <b>de Güimar</b></p> </div>	<b>22,930</b>
03,190	02,490	<p>TF-281</p>	<div style="border: 1px solid black; padding: 5px; margin-top: 5px;"> <p><b>Santa Cruz</b></p> <p>↓ <b>de Güimar</b></p> <p><b>El Socorro</b> →</p> </div>	<b>20,440</b>
03,400	00,210	<p>Acceso a TF-1</p>	<p>Incorporación a TF-1 Dirección Santa Cruz</p> <div style="border: 1px solid black; padding: 5px; margin-top: 5px;"> <p><b>TF-1</b></p> <p><b>Candelaria</b></p> <p><b>Santa Cruz</b></p> </div>	<b>20,230</b>
04,260	00,860	<p>TF-1</p>	<div style="border: 1px solid black; padding: 5px; margin-top: 5px;"> <p><b>TF-1</b></p> <p><b>Km 19</b></p> </div>	<b>19,370</b>
20,280	16,020	<p>TF-1</p>	<p><b>!!</b></p> <div style="border: 1px solid black; padding: 5px; margin-top: 5px;"> <p><b>TF-1</b></p> <p><b>Km 3</b></p> </div>	<b>03,350</b>



# SEGUIR EN EL ROAD BOOK

## 3ª Sección - Sector 13

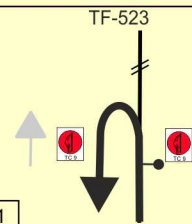


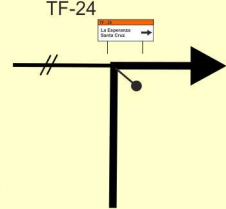

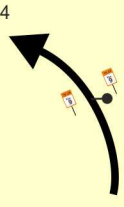



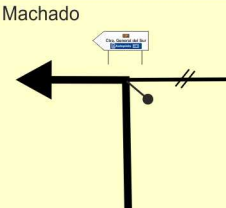

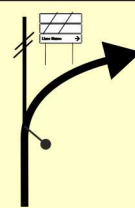

Pag: 105 - Viñeta 30

---

## 4ª Sección - Sector 17


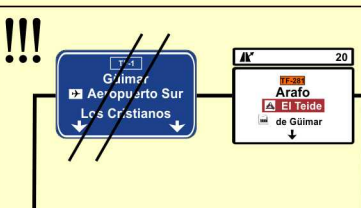




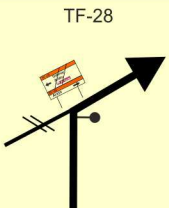

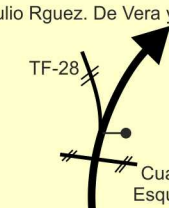
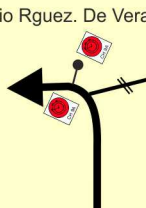

Pag: 137 - Viñeta 30



Distancia		DIRECCIÓN	INFORMACIONES	Kms. Regresivos
Total	Parcial			
00,00	00,00	TF-523 	28° 22' 35,6" N 16° 26' 30,5" O   <b>Salida Tc 9</b> 	39,680
01,950	01,950	TF-24 		37,730
16,400	14,450	TF-24 	!!!  	23,280
16,440	00,040	TF-274 	!!!  	23,240
21,660	05,220	Machado 	!!!  	18,020
22,050	00,390	Machado 		17,630

<b>Etapa</b> <b>1</b>	<b>Sección</b> <b>3</b>	<b>CH TC 9</b> <b>LOS LOROS</b>	<b>CH 9A</b> <b>Reag LA Hidalga</b>	Distancia <b>39,680</b>	Tiempo <b>0:50'</b>	Promedio <b>47,61</b>	<b>Sector</b> <b>15</b>
--------------------------	----------------------------	------------------------------------	--	----------------------------	------------------------	--------------------------	----------------------------

Distancia		DIRECCIÓN	INFORMACIONES	Kms. Regresivos
Total	Parcial			
23,650	01,600	Radazul 	!!!  	16,030
24,680	01,030	Enlace TF-1 	!!!	15,000
25,170	00,490	Enlace TF-1 	  	14,510
25,350	00,180	Enlace TF-1 	 	14,330
25,640	00,290	TF-1 	 	14,040
36,090	10,450	TF-1 - Salida 20 	!!!  	03,590

Distancia		DIRECCIÓN	INFORMACIONES	Kms. Regresivos
Total	Parcial			
36,730	00,640	<p>Salida 20</p> 	<p>!!!</p> 	02,950
36,980	00,250	<p>TF-281</p> 	<p>!!!</p> 	02,700
37,330	00,350	<p>TF-281</p> 	 Estación de Servicios REPSOL	02,350
39,490	2,160	<p>TF-28</p> 		00,190
39,580	00,090	<p>C/ Julio Rguez. De Vera y Bonafos</p> <p>TF-28</p> <p>Cuatro Esquinas</p> 	<p>!!!</p>	00,100
39,680	00,100	<p>C/ Julio Rguez. De Vera y Bonafos</p> 	<p>28° 12' 08,8" N 16° 25' 32,5" O</p>  <b>Control Horario Reagrupamiento</b> CH 9A	00,000


Empty space for notes.



K

O

**MOSTRAR EN CASO DE NO NECESITAR ASISTENCIA MÉDICA**  
**Teléfono Dirección de Carrera: 618 540 613**



**MOSTRAR EN CASO DE SI NECESITAR  
ASISTENCIA MÉDICA**

**Teléfono Dirección de Carrera: 618 540 613**