



CAMPEONATO DE ESPAÑA DE RALLYES DE VEHÍCULOS HISTÓRICOS



www.rallyeislatenerife.com



ROAD BOOK



51 EDICIÓN
12 | 13
SEPT. 2025

Rallye Orvecame ISLA TENERIFE Histórico '25 Puerto de la Cruz



Orvecame

Organización Vehículos Cabrera Medina

12|13 SEP 2025

51 Rallye
Orvecame
ISLA TENERIFE
Histórico '25

Rallyten
SPORT




DXT
TENERIFE

tenerife!
despierta emociones

PUERTO
DE LA CRUZ

turismo
Puerto de la Cruz

Gobierno
de Canarias

Descripción	Pagina
Índice	A
Itinerario 1	B
Itinerario 2	B1
Solicitud Nueva Salida	C
Signos empleados	D
Signos e Interpretación	E
Ubicación Tramo Calibración	F
Mapa General	G
Plano General de Ubicaciones	G1
Plano General de Ubicaciones 1	G2
Plano Parque Asistencias	G3
Plano Reagrupamiento ICOD	G4
Plano Chicane TC- Medianías - La Piñera	G5
Procedimiento de Seguridad en Accidente	H
Funcionamiento GPS de Seguridad	I
Recorrido Zona Asistencia a Verificaciones	J
Recorrido Verificaciones a Zona de Asistencias	K

ITINERARIO HORARIO

ETAPA (Leg) - 1 Viernes (Friday) - Sección 1 y 2 (Section 1 & 2)

12/09/2025

TC/CH	SSLOCALIZACIÓN	Dist.TC SS Dist.	Dist. Enlace Location Liaison Dist.	Dist. Total Total Dist.	Tiempo Imp. Target Time	Media Average km/h	Hora 1º First Car
1 0	Salida P. Cerrado Pto de la Cruz (Par Fermé OUT)						17:45
0A	Entrada Asistencia (Service IN)						17:45
Asistencia / Service "A" Explanada Muelle		0,000	0,000	0:15			
2 0B	Salida Asistencia (Service OUT)						18:00
RZ 1	Refuel Zone (Service OUT)						
	Dist. al próximo (to next) Refuel	(25,344)	(59,936)	(85,420)			
1	TF-421 Las Cruces		28,960	28,960	1:00	28,96	19:00
3 TC/SS1	EL TANQUE - DRAGO ICOD 1	12,672			0:03		19:03
1A	Icod		0,758	13,430	0:30	26,86	19:33
	REA (Regrouping IN & Technical Zone)				0:55		
4 1B	Salida REA (Regrouping OUT)						20:28
2	TF-421 Las Cruces		8,140	8,140	0:32	15,26	21:00
5 TC/SS2	EL TANQUE - DRAGO ICOD 2	12,672			0:03		21:03
2A	Entrada Asistencia (Service IN)		22,218	34,890	0:55	37,73	21:58
Asistencia (Service)"B" Explanada Muelle		25,344	60,076	85,420	0:30		
6 2B	Salida Asistencia (Service IN)						22:28
2C	Parque Cerrado (Parc Fermé IN) Puerto Cruz		0,000	0,000			22:28
Totales Etapa 1 (Totals Leg)-Viernes (Friday)		25,344	60,076	85,420	29,66%		

SECCIÓN 1

SECCIÓN 2

Orto (Sunrise): 07:50h

Ocaso (Sunset): 20:13h

ITINERARIO HORARIO

ETAPA (Leg) - 2 Sábado (Saturday) - Sección 3, 4 y 5 (Section 3, 4 & 5)								13/09/2025
Ord.	TC/CH SS	LOCALIZACIÓN	Dist.TC SS Dist.	Dist. Enlace Location Liaison Dist.	Dist. Total Total Dist.	Tiempo Imp. Target Time	Media Kms/h	Hora 1º First Car
7	2D	Salida Parque Cerrado (Par Fermé OUT)						8:15
	2E	Entrada Asistencia (Service IN) Puerto Cruz						
Asistencia (Service) "C" Explanada Muelle			0,000	0,000	0:15			
8	2F	Salida Asistencia (Service OUT)						8:30
	RZ 2	Refuel Zone (Service OUT)						
		Dist. al próximo (to next) Refuel	(30,720)	(56,660)	(87,380)			
	3	Medianías		13,790	13,790	0:32	25,85	9:02
9	TC/SS3	MEDIANÍAS - LA PIÑERA 1	12,806			0:03		9:05
	4	TF-344 La Cabezada		13,344	26,150	0:46	34,10	9:51
10	TC/SS4	LA CABEZADA - MONTEFRÍO 1	8,966			0:03		9:54
	5	Avda. Chincanayros (La Mancha)		13,884	22,850	0:42	32,64	10:36
11	TC/SS5	LA MANCHA - TIERRA COSTA 1	8,948			0:03		10:39
	5A	Puerto de la Cruz		15,642	24,590	0:40	36,88	11:19
		REA (Regrouping IN & Technical Zone)				0:30		
12	5B	Salida REA (Regrouping OUT)						11:49
	5C	Entrada Asistencia (Service IN) Puerto Cruz						
Asistencia (Service) "D" Explanada Muelle			30,720	56,660	87,380	0:30		
13	5D	Salida Asistencia (Service OUT)						12:19
	RZ 3	Refuel Zone (Service OUT)						
		Dist. al próximo (to next) Refuel	(30,720)	(56,660)	(87,380)			
	6	Medianías		13,790	13,790	0:32	25,85	12:51
14	TC/SS6	MEDIANÍAS - LA PIÑERA 2 (TC+)	12,806			0:03		12:54
	7	TF-344 La Cabezada		13,344	26,150	0:46	34,10	13:40
15	TC/SS7	LA CABEZADA - MONTEFRÍO 2	8,966			0:03		13:43
	8	Avda. Chincanayros (La Mancha)		13,884	22,850	0:42	32,64	14:25
16	TC/SS8	LA MANCHA - TIERRA COSTA 2	8,948			0:03		14:28
	8A	Puerto de la Cruz		15,642	24,590	0:40	36,88	15:08
		REA (Regrouping IN & Technical Zone)				0:30		
17	8B	Salida REA(Regrouping OUT)						15:38
	8C	Entrada Asistencia (Service IN) Puerto Cruz						
Asistencia (Service) "E" Explanada Muelle			30,720	56,660	87,380	0:30		
18	8D	Salida Asistencia (Service OUT)						16:08
	RZ 4	Refuel Zone (Service OUT)						
		Dist. al próximo (to next) Refuel	(21,772)	(44,838)	(66,610)			
	9	Medianías		13,790	13,790	0:32	25,85	16:40
19	TC/SS9	MEDIANÍAS - LA PIÑERA 3	12,806			0:03		16:43
	10	TF-344 La Cabezada		13,344	26,150	0:46	36,22	17:29
20	TC/SS10	LA CABEZADA - MONTEFRÍO 3	8,966			0:03		17:32
	10A	Entrada Asistencia (Service IN) Puerto Cruz		17,704	26,670	0:43	37,21	18:15
Asistencia (Service) "F" Explanada Muelle			21,772	44,838	66,610	0:10		
21	10B	Salida Asistencia (Service OUT)						18:25
	10C	Pódium (Parque Cerrado) (Park Fermé IN)		0,140	0,140	0:05	1,68	18:30
Totales Etapa 2 (Totals Leg) - Sábado (Saturday)			83,212	158,298	241,510	34,45%		

Totales Rallye (Totals Rally)

Dist.TC
SS Dist.

Dist. Enlace
Liaison Dist.

Dist. Total
Total Dist.

% TC

Orto (Sunrise): 07:51h

Ocaso (Sunset): 20:12h

N.º de Etapas (Leg): 2
Totales Rallye (Rally Totals) TC/SS : 10
TC/SS diferentes (different) 4

108,556

218,234

326,790

33,21%

REINCORPORACIÓN A LA CARRERA - Nueva Salida



Solicitud Nueva Salida

A: DIRECTOR DE CARRERA 51 RALLYE ORVECAME ISLA TENERIFE HISTÓRICO COMISARIOS DEPORTIVOS

Participante

VEHICULO Nº

En el 51 Rallye Orvecame Isla Tenerife Histórico, el equipo formado por:

Concursante:

Lic Nº

--	--

Piloto:

Lic Nº

--	--

Copiloto:

Lic Nº

--	--

EXPONE:

Que durante el desarrollo de la Prueba, el vehículo participante no ha podido completar una o más secciones, por lo que:

SOLICITO:

En virtud de lo dispuesto en el art. 22.3 del Reglamento Deportivo del CERVH/2025, acogerme a la fórmula de **NUEVA SALIDA** del equipo en la sección nº: ____ (marcar con una cruz) conociendo que sólo podré usar esta fórmula una vez.

- Sección 2
- Sección 3
- Sección 4
- Sección 5

En el Puerto de la Cruz, a las ____ horas del día ____ de septiembre de 2025

Firma

Nombre y Apellidos persona que lo solicita y contacto.

En caso de que no se pueda entregar original de esta solicitud, será admitido el documento cumplimentado mediante captura de imagen enviada a los Oficiales Relaciones con los Participantes via Whatsaap o mail.

SIGNOS EMPLEADOS



Control Horario



Salida Tramo Cronometrado



Llegada Tramo Cronometrado



Control Stop



Marcaje Neumáticos



Zona de Repostaje



Zona de Asistencia



Radio Enlace

28° 12' 21,0" N
16° 25' 37,0" O

Coordenadas GPS



Médico



Ambulancia SVB / SVA



Bomberos



Grúa



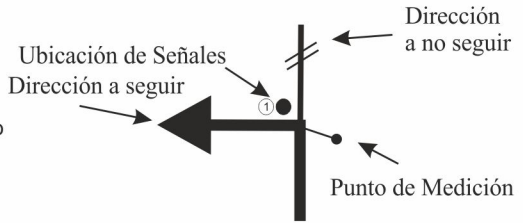
Coche de Seguridad "R"



Casas



Estación de Servicios



Mucha Atención



Atención



130 m

Pasar la página con rapidez



Semáforo



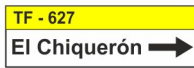
Punto Km.



Señal de Tráfico al revés



Señal de Tráfico



Señal a seguir



Señal a NO seguir

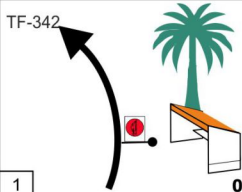

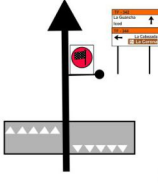







Señal a NO seguir



Señal a seguir

TRAMO CALIBRACIÓN

TRAMO DE CALIBRACIÓN			Distancia	Tiempo	Promedio	
			06,346			
Distancia		DIRECCIÓN	INFORMACIONES			Kms. Regresivos
Total	Parcial					
<p>Localización:</p> <p>TF-342 - Carretera de Los Realejos a Icod El Alto Inicio: PK 1,20 Cruce campo de fútbol - Los Realejos</p>						
00,000	00,000	<p>TF-342</p>  <p>06,346</p>	<p>N 28° 22' 40" W 16° 35' 17"</p> <p>Salida</p>  <p>INICIO Marquesina BUS Salida Poste luz</p>	06,346		
06,346	06,346	<p>TF-342</p>  <p>00,000</p>	<p>N 28° 22' 41" W 16° 37' 10"</p> <p>Meta</p>  <p>TF - 342 La Guancha Icod ↑ TF - 344 ← La Cabezada La Corona</p>	00,000		
<p>TF-342 - Carretera de Los Realejos a Icod El Alto Fin: PK 7,54 Antes del cruce de La Cabezada</p>						
						
						

MAPA GENERAL

MAPA GENERAL

Viernes 12/09
19:03 h y 21:03 h

TC-1/2 EL TANQUE - DRAGO ICOD
12.672 Kms

12/09/25
Reagrupamiento Icod

Sábado 13/09
10:39 h y 14:28 h

TC-518 LA MANCHA - TIERRA COSTA
8.948 Kms

Sábado 13/09
9:54 h, 13:43 h y 17:32 h

TC-471/10 LA CABEZADA - MONTEERÍO
8.966 Kms

Sábado 13/09
9:05 h, 12:54 h y 16:43 h

TC - 3/6/9 MEDIANÍAS - LA PINERA
14.438 Kms

- Verificaciones
- Salida
- Reagrupamientos
- Parque-Asistencia
- Llegada
- Entrega Trofeos

Puerto de la Cruz
Pista del Cañero
Español Maki
12/13 Septiembre



12/13 SEP 2025

51 Rallye Orbecame ISLA TENERIFE Histórico '25

12/13 SEP 2025

DFVH

tenریفه/tenریفe.com

CIAR

100% LOCAL

100% LOCAL

100% LOCAL

326,610 Kms Totales
10 TC (4 diferentes)
113,452 Kms TC (34,73%)
2 Etapas - 5 Secciones

PLANO GENERAL UBICACIONES



PARQUE ASISTENCIA



51 RALLYE ORVECAME ISLA TENERIFE HISTÓRICO'25 REAGRUPAMIENTO - ICOD



ANEXO

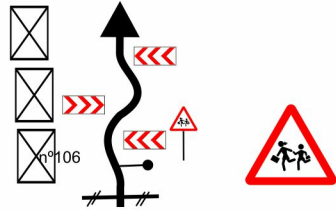
CHICANE: TC 3/6/9 LAS MEDIANÍAS - LA PIÑERA

CHICANE C/ Palo Blanco



N 28° 21' 47"
W 16° 34' 43"

DISTANCIA
11,545 Kms



La chicane empieza en señal de "poste" y de 11 m en 11m.



Colocación 100 mts. antes



Distancia entre barreras
11 Mts

PROCEDIMIENTO DE SEGURIDAD EN ACCIDENTE

- Todos los concursantes deberán estar familiarizados con el Reglamento Deportivo de los Rallyes, así como con el Anexo III del Reglamento de Rallyes de Asfalto.
- Cuando haya un cartel "**SOS**" de color rojo es OBLIGATORIO detenerse y prestar asistencia a la tripulación que necesita ayuda. Usted es responsable de ayudar a los accidentados y de asegurarse de que los servicios de seguridad se movilicen lo más rápido posible.
- La primera tripulación que llegue al lugar del accidente debe detenerse e informar al siguiente coche sobre los detalles.
- El siguiente coche deberá llevar la información que se detalla al SIGUIENTE puesto de radio, que podrá ser el control de llegada:
 - Número de competición de la tripulación involucrada
 - Si es que hay y cuantos miembros de la tripulación o personas del público han resultado heridas.
 - Si algún miembro de la tripulación o espectador está atrapado dentro o fuera del coche
 - Localización del accidente, citando el cruce más cercano o punto kilométrico más cercano según el Road-Book
 - Cualquier otra información de vital importancia, como por ejemplo agua o fuego
- Los siguientes vehículos deberán detenerse si se muestra el cartel
- Todos los concursantes que se detengan en un tramo deberán colocar el triángulo rojo por lo menos 50 m antes del lugar en que se ha detenido el coche, incluso si el mismo no se encuentra sobre la calzada.
- Si el equipo abandona el vehículo, deberá dejar la señal de "**OK**" verde para que sea visible para otros participantes
- El número de teléfono en caso de emergencia: **618 540 613**.
- Todo concursante que se retire del rally deberá informar al "relación con los competidores" y deberá de entregar sus carnets de ruta en el punto de control mas cercano lo antes posible.

TELEFONO DE EMERGENCIA: 618 540 613

FUNCIONAMIENTO GPS SEGURIDAD




GPS SEGURIDAD Y CRONOMETRAJE

Instrucciones

La pantalla se enciende **automáticamente** en los Tramos y Controles Horarios. En tramos de enlace, reagrupamientos y asistencia **se apaga automáticamente** pero sigue en funcionamiento.

El GPS únicamente se toca para comunicar S.O.S, accidente o avería. También para confirmar la recepción de informaciones y banderas.

FUERA DE LOS TRAMOS PERMANECE APAGADO ES NORMAL



S.O.S.

Pulsar exclusivamente en caso de necesitar auxilio.
(mantener pulsado 1 segundo)


Bandera Roja

En caso de ser avisado de Bandera Roja, debe confirmar su recepción pulsando el botón OK.

(mantener pulsado 1 segundo)



ACCIDENTE O AVERÍA



Pulsar para comunicar el estado de OK y si el vehículo bloquea el paso.
(mantener pulsado 1 segundo)

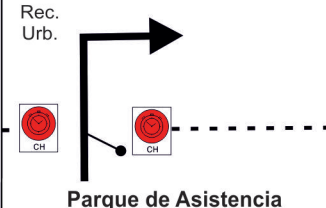

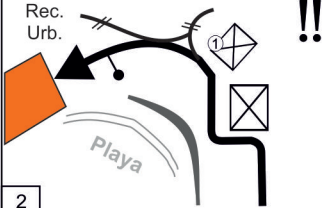

DETENCIÓN O BAJA VELOCIDAD



En caso de detención en un tramo, se advertirá de que tiene que comunicar su estado de OK/AVERÍA.
(mantener pulsado 1 segundo)



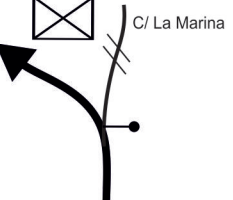

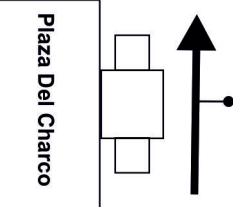
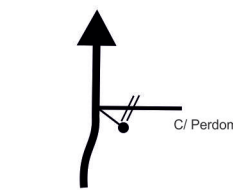
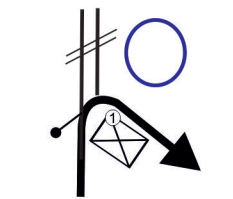

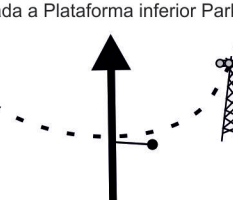

Versión 0.30

Recorrido Asistencia - Verificaciones

Distancia		DIRECCIÓN	INFORMACIONES	Kms. Regresivos
Total	Parcial			
00,000	00,000	Rec. Urb.  Parque de Asistencia	N 28° 25' 05" W 16° 33' 04"  Salida Explanada Muelle Control Horario Entrada a Verificaciones	00,140
00,140	00,140	Rec. Urb.  Playa	C/ La Marina a Casa La Aduana ① BAR FRAGATA ZONA PEATONAL Velocidad Recomendada  20 Verificaciones	00,000



Recorrido Verificaciones - Asistencias

Distancia		DIRECCIÓN	INFORMACIONES	Kms. Regresivos
Total	Parcial			
00,000	00,000	Rec. Urb. 	C/ Santo Domingo  Casa La Aduana	01,200
00,060	00,060	Rec. Urb. 	 Bar Fragata	01,140
00,130	00,070	Rec. Urb. Plaza Del Charco 	PÓDIUM	01,070
00,160	00,030	Rec. Urb. 	C/ San Felipe	01,040
00,650	00,490	Rec. Urb. 	① 	00,550
01,200	00,550	Entrada a Plataforma inferior Parking 	N 28° 25' 06" W 16° 33' 09"  Última Torreta Luz	00,000

K



CERVH



Gobierno de Canarias



DXT TENERIFE

tenerife! *despierta emociones*

CAMPEONATO DE ESPAÑA DE RALLYES DE VEHÍCULOS HISTÓRICOS



www.rallyeislatenerife.com



PUERTO DE LA CRUZ



turismo Puerto de la Cruz



CICAR Canary Islands Car

ROAD BOOK



51 EDICIÓN
12 | 13
SEPT. 2025

Rallye Orvecame ISLA TENERIFE Histórico '25 Puerto de la Cruz



FRED. OLSEN Express & BALEARIA



Orvecame
Organización Vehículos Cabrera Medina

1ª SECCIÓN

SECTOR	SALIDA	LLEGADA	LOCALIZACION		PÁGINAS
1	CH0	CH0A	Salida Parque Cerrado	Entrada Asistencia	1-4
2	CH0B	CH1	Salida Asistencia	CH1 Las Cruces	5-14
3	TC1	CH1A	TC1 EL TANQUE - DRAGO ICOD 1	CH1A REA-Icod de los Vinos	15-26

2ª SECCIÓN

SECTOR	SALIDA	LLEGADA	LOCALIZACION		PÁGINAS
4	CH1B	CH2	Salida REA Icod	CH2 Las Cruces	27-32
5	TC2	CH2A	TC1 EL TANQUE - DRAGO ICOD 2	CH2A Entrada Aistencias	33-46
6	CH2B	CH2C	Salida Asistencia	CH2D Entrada a Parque Cerrado	47-50

3ª SECCIÓN

SECTOR	SALIDA	LLEGADA	LOCALIZACION		PÁGINAS
7	CH2D	CH2E	Salida Parque Cerrado	CH2E Entrada Asistencia	51-54
8	CH2F	CH2	Salida Asistencia	CH3 Medianías	55-62
9	TC3	CH4	TC3 MEDIANÍAS - LA PIÑERA 1	CH4 La Cabezada	63-78
10	TC4	CH5	TC4 LA CABEZADA - MONTEFRÍO 1	CH5 Avda Chincanayros	79-90
11	TC5	CH5A	TC5 LA MANCHA - TIERRA COSTA 1	CH5A REA- Puerto de la Cruz	91-104

4ª SECCIÓN

SECTOR	SALIDA	LLEGADA	LOCALIZACION		PÁGINAS
12	CH5B	CH5C	Salida Parque Cerrado	CH5C Entrada Asistencia	105-108
13	CH5D	CH6	Salida Asistencia	CH6 Medianías	109-116
14	TC6	CH7	TC6 MEDIANÍAS - LA PIÑERA 2	CH7 La Cabezada	117-132
15	TC7	CH8	TC7 LA CABEZADA - MONTEFRÍO 2	CH8 Avda Chincanayros	133-144
16	TC8	CH8A	TC8 LA MANCHA - TIERRA COSTA 2	CH8A REA- Puerto de la Cruz	145-158

5ª SECCIÓN

SECTOR	SALIDA	LLEGADA	LOCALIZACION		PÁGINAS
17	CH8B	CH8C	Salida Parque Cerrado	CH8C Entrada Asistencia	159-162
18	CH8D	CH9	Salida Asistencia	CH9Medianías	163-170
19	TC9	CH10	TC6 MEDIANÍAS - LA PIÑERA 3	CH10 La Cabezada	171-186
20	TC10	CH10A	TC10 LA CABEZADA - MONTEFRÍO 2	CH10A entrada Asistencias	187-198
21	CH10B	CH10C	Salida Asistencia	CH10C Entrada a Pódium	199-202

RECORRIDOS ALTERNATIVOS

203-204

SECTOR	SALIDA	LLEGADA	LOCALIZACION		PÁGINAS
3	TC 1	CH 1A	TC - EL TANQUE-DRAGO ICOD 1	CH Llegada REA ICOD	205-206
5	TC 2	CH 2A	TC - EL TANQUE-DRAGO ICOD 2	CH Llegada Asistencia Pto Cruz	207-208
9/14/19	TC 3/6/9	CH 4/7/10	TC - MEDIANIAS -LA PIÑERA 1/2/3	CH Llegada LA CABEZADA	209-212
10/15	TC 4/7	CH 5/8	TC -LA CABEZADA - MONTEFRIO 1/2	CH Llegada Avda, Chincanayros	213-214
11/16	TC 5/8	CH 5A/8A	TC -LA MANCHA - TIERRA COSTA 1/2	CH Llegada REAG. Pto Cruz	215-216
20	TC 10	CH 10A	TC -LA CABEZADA - MONTEFRIO 3	CH Llegada Asistencia Pto Cruz	217-218

SOS/OK TELÉFONO EMERGENCIAS

219-220

12|13 SEP 2025

51 Rallye
Orvecame
ISLA TENERIFE
Histórico '25

Rallyten
SPORT

DXT
TENERIFE

tenerife!
despierta emociones

PUERTO
DE LA CRUZ

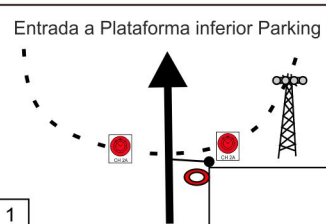
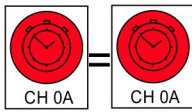

turismo
Puerto de la Cruz

Gobierno
de Canarias

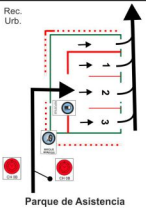

CH 0 Salida P. Cerrado
CH 0A PARQUE ASISTENCIA "A"
Distancia: 0,000 Kms

NOTAS:

Empty space for notes.

Distancia		DIRECCIÓN	INFORMACIONES	Kms. Regresivos
Total	Parcial			
00,000	00,000	Entrada a Plataforma inferior Parking 	N 28° 25' 06" W 16° 33' 09" Control Horario 	 Torreta Luz 00,000



00,000	00,000	Rec. Urb.  Parque de Asistencia	N 28° 25' 05" W 16° 33' 04" Control Horario 	Salida Explanada Muelle 00,000
--------	--------	---	---	--

NOTAS:

The logo is a stylized archway shape with an orange border. Inside, the text '51 Rallye Orvecame ISLA TENERIFE Histórico '25' is prominently displayed. The date '12|13 SEP 2025' is on the left, and 'Rallyten SPORT' is on the right. Logos for CERVH, CICAR, DXT TENERIFE, tenerife!, PUERTO DE LA CRUZ, turismo, and Gobierno de Canarias are arranged along the bottom.

12|13 SEP 2025

51 Rallye
Orvecame
ISLA TENERIFE
Histórico '25

Rallyten
SPORT

CERVH

CICAR
Canary Islands Car

DXT
TENERIFE

tenerife!
despierta emociones

PUERTO
DE LA CRUZ

turismo
Puerto de la Cruz

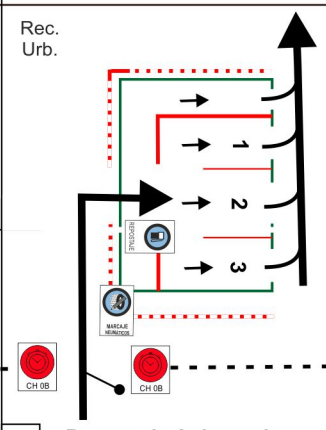


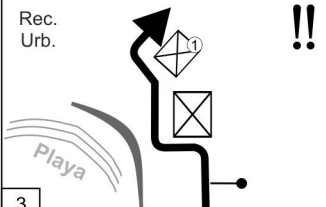

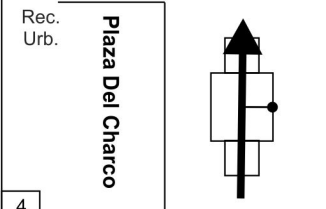
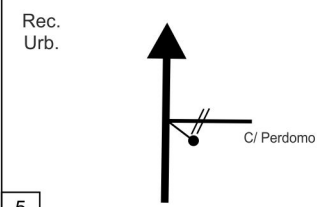
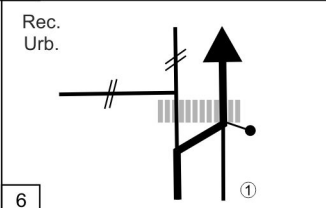

Gobierno
de Canarias

CH 0B ASISTENCIA "A"

CH 1 Las Cruces

Distancia: 28,960 Kms

NOTAS:

Distancia		DIRECCIÓN	INFORMACIONES	Kms. Regresivos
Total	Parcial			
		Rec. Urb. 	 <p>2ª ZONA REFUELLING</p> <p>1ª ZONA MARCAJE NEUMÁTICOS</p>	
00,000	00,000	2 Parque de Asistencia	N 28° 25' 05" W 16° 33' 04" Control Horario  CH 0B Salida Explanada Muelle	28,960
00,120	00,120	Rec. Urb. 	C/ La Marina a Plaza del Charco ① BAR FRAGATA ZONA PEATONAL Velocidad Recomendada 	28,840
00,180	00,060	Rec. Urb. Plaza Del Charco 	PÓDIUM	28,780
00,210	00,030	Rec. Urb. 	C/ San Felipe	28,750
00,930	00,720	Rec. Urb. 	Avda. José María del Campo Llarena  <p>iii Situar en carril derecho !!!</p>	28,030



Distancia		DIRECCIÓN	INFORMACIONES	Kms. Regresivos
Total	Parcial			
01,150	00,220	Rec. Urb. 7	① Avda. Blas Pérez González	27,810
01,210	00,060	Rec. Urb. 8	① Avda. Fco. Alonso Carrillo	27,750
01,880	00,670	Rec. Urb. 9	 Avda. Loro Parque	27,080
02,230	00,350	TF-316 10	① Los Realejos 	26,730
03,110	00,880	TF-316 11	② Los Realejos ① 	25,850
03,890	00,780	TF-316. 12	② Los Realejos La Vera ① 	25,070



Distancia		DIRECCIÓN	INFORMACIONES	Kms. Regresivos
Total	Parcial			
04,090	00,200	TF-320 	 ① TF - 320 Autopista Norte Los Realejos →	24,870
04,660	00,570	TF--320 	① Tosca - Longuera →	24,300
04,870	00,210	TF-5 	② TF - 5 Icod San Juan de la Rambla → ① La Octava Santa Cruz Los Realejos →	24,090
05,130	00,260	TF-5 	① TF-5 SAN JUAN DE LA RAMBLA 7 ICOD DE LOS VINOS 15	23,830
06,640	01,510	TF-5 	① TF-324 San Vicente Tiguaiga → TF-5 Km 41	22,320
09,310	02,670	TF-5 	Estación Servicios EL MIRADOR	19,650

Sección
1

CH 0B
Salida Asistencia



CH 1
Las Cruces

Distancia
28,960






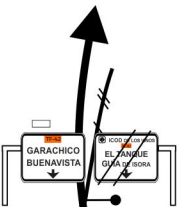








Tiempo
1:00'

Promedio
28,96

Sector
2

Distancia		DIRECCIÓN	INFORMACIONES	Kms. Regresivos
Total	Parcial			
12,680	03,370	TF-5 		16,280
14,600	01,920	TF--5 	 Estación Servicios SANTA CATALINA 	14,360
15,720	01,120	TF-5 		13,240
16,280	00,560	TF-42 	 	12,680
16,350	00,070	TF-42 	!! ① 	12,610
17,540	01,190	TF-42 	 Hospital	11,420



Distancia		DIRECCIÓN	INFORMACIONES	Kms. Regresivos
Total	Parcial			
18,710	01,170	TF-42 	 	10,250
20,770	02,060	TF--42 		08,190
21,630	00,860	TF-42 	 	07,330
22,830	01,200	TF-42 		06,130
23,170	00,340	TF-42 		05,790
23,460	00,290	TF-42 	Entrada a Túnel TF-42 Garachico 	05,500

Sección
1

CH **0B**
SALIDA ASISTENCIA



CH **1**
Las Cruces

Distancia
28,960

Tiempo
1:00'

Promedio
28,96

Sector
2

Distancia		DIRECCIÓN	INFORMACIONES	Kms. Regresivos
Total	Parcial			
25,820	02,360	TF-42 	 TF-42 Km 9	03,140
26,850	01,030	TF--42 	Farola TF-42 Km 10	02,110
27,100	00,250	TF-421 	TF - 421 ← 0,7 San Pedro	01,860
27,110	00,010	TF-421 		01,850
28,130	01,020	TF-421 	TF-421 Km 1 Iglesia San Pedro Zona equipamiento seguridad 500 m.	00,830
28,830	00,700	TF-421 	 TF-421 9 El Tanque ← 35 Guía de Isora 36 Los Gigantes Garachico 1,5 Los Silos 2,5 → Buenavista 6	00,130

12

!!! 22 130 m

Sección
1

CH **0B**
SALIDA ASISTENCIA



CH **1**
Las Cruces

Distancia
28,960

Tiempo
1:00'

Promedio
28,96

Sector
2

Distancia		DIRECCIÓN	INFORMACIONES	Kms. Regresivos
Total	Parcial			
28,960	00,130		N 28° 22' 10" W 16° 46' 47" Control Horario 	00,000
	+3'		N 28° 22' 08" W 16° 46' 51" Tc 1 Poste espejo tras Palmera 	

NOTAS:

12|13 SEP 2025 **Rallyten SPORT**

51 Rallye Orvecame

ISLA TENERIFE

Histórico '25



CERVH



CICAR
Canary Islands Car

 **DXT**
TENERIFE

 **tenerife!**
despierta emociones

 **PUERTO DE LA CRUZ**

 **TURISMO**
PUERTO DE LA CRUZ

 **Gobierno de Canarias**

TC - 1 EL TANQUE - DRAGO ICOD 1

12,672 Kms.

DESDE CONTROL STOP

 **TC-1** ➡ **CH 1A** 

En caso de Interrupción del TC, nueva hora desde el Control Stop:

Distancia	Tiempo	Promedio
00,430	0:06'	04,30

RUTA ALTERNATIVA

 **TC-1** ➡ **CH 1A** 

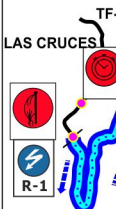
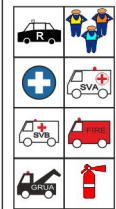
En caso de que el tramo sea neutralizado, seguir el recorrido alternativo hasta CH 1A en la página 205

Distancia	Tiempo	Promedio
08,140	0:30'	16,28



TC 1/2 EL TANQUE - DRAGO ICOD

12'672 Kms.



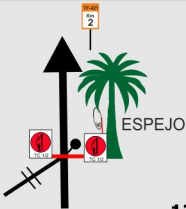









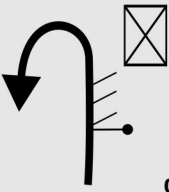

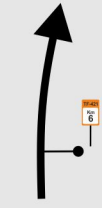

LAS CRUCES

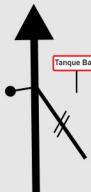












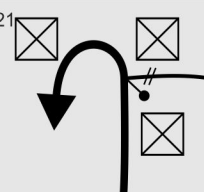

TANQUE BAJO



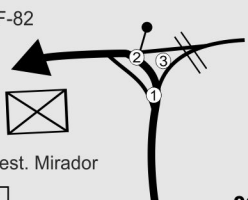

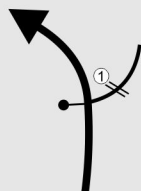
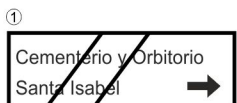
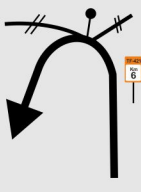

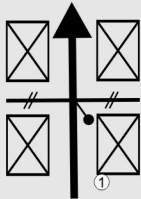



EL TANQUE

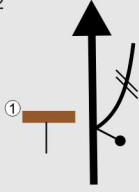




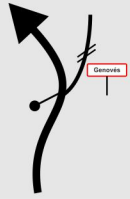


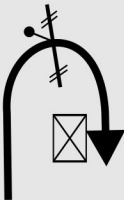

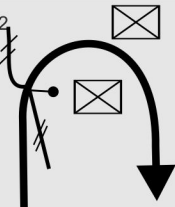





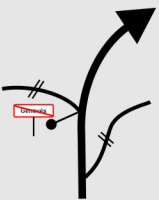

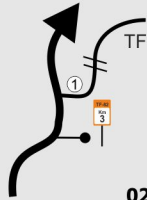

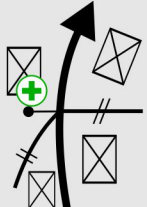

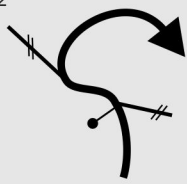

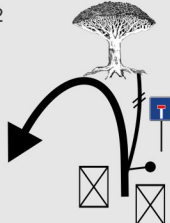



Sección 1	TC 1 EL TANQUE - DRAGO ICOD 1	CH 1A REAGRUPAMIENTO ICOD	Distancia	Tiempo	Promedio	Sector 3
			13,430	0:30'	26,86	

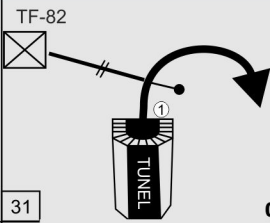

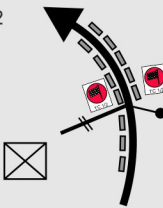



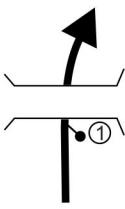

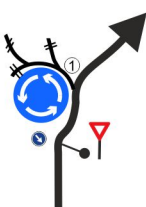

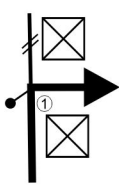

Distancia		DIRECCIÓN	INFORMACIONES	Kms. Regresivos
Total	Parcial			
00,000	00,000	TF-421  ESPEJO 12,672	N 28° 22' 08" W 16° 46' 51" Tc 1  Poste espejo tras Palmera 	13,430
01,660	01,660	TF-421  11,012	N 28° 22' 04" W 16° 46' 32" 	11,770
01,978	00,318	TF-421  10,694	N 28° 22' 04" W 16° 46' 30" 	11,452
03,020	01,042	TF-421  09,652	N 28° 22' 02" W 16° 46' 17"  	10,410
03,450	00,430	TF-421  09,222	N 28° 21' 59" W 16° 46' 15" Casa Mara 	09,980
04,018	00,568	TF-421  08,654	N 28° 21' 56" W 16° 46' 18" 	09,412

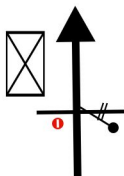
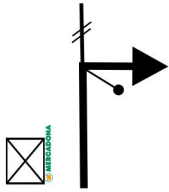

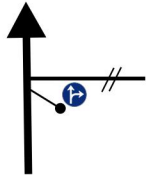


Distancia		DIRECCIÓN	INFORMACIONES	Kms. Regresivos
Total	Parcial			
04,640	00,622	TF-421  08,032	N 28° 21' 52" W 16° 46' 21" <div style="border: 2px solid red; padding: 5px; display: inline-block; font-weight: bold; font-size: 1.2em;">Tanque Bajo</div>  PR-4A	08,790
04,710	00,070	TF-421  07,962	N 28° 21' 51" W 16° 46' 20"  Plaza Tanque Bajo  	08,720
4,830	00,120	TF-421  07,842	N 28° 21' 50" W 16° 46' 18"  R-6 Cruce	08,600
04,900	00,070	TF-421  07,772	N 28° 21' 51" W 16° 46' 16"  	08,530
05,180	00,280	TF-421  07,492	N 28° 21' 54" W 16° 46' 07"  PR-6A La Atalaya	08,250
05,960	00,780	TF-421  06,712	N 28° 21' 46" W 16° 46' 08"  R-7 Rest. La Unión	07,470

Distancia		DIRECCIÓN	INFORMACIONES	Kms. Regresivos
Total	Parcial			
06,020	00,060	TF-421  13 06,652	N 28° 21' 47" W 16° 46' 07" 	07,410
06,560	00,540	TF-82  Rest. Mirador 14 06,112	N 28° 21' 41" W 16° 45' 50" 	06,870
06,825	00,265	TF-82  15 05,847	N 28° 21' 43" W 16° 45' 41" 	06,605
07,050	00,225	TF-82  16 05,622	N 28° 21' 45" W 16° 45' 36" 	06,380
07,220	00,170	TF-82  17 05,452	N 28° 21' 48" W 16° 45' 31" 	06,210
07,310	00,090	TF-82  18 05,362	N 28° 21' 48" W 16° 45' 28" 	06,120

Distancia		DIRECCIÓN	INFORMACIONES	Kms. Regresivos
Total	Parcial			
07,410	00,100	TF-82  19 05,262	N 28° 21' 48" W 16° 45' 24"  PR-9A 	06,020
08,035	00,625	TF-82  20 04,637	N 28° 21' 48" W 16° 45' 04" 	05,395
08,238	00,203	TF-82  21 04,434	N 28° 21' 50" W 16° 44' 58"  R-10 	05,192
08,480	00,242	TF-82  22 04,192	N 28° 21' 55" W 16° 44' 51"  PR-10A Antes Ferretería	04,950
08,790	00,310	TF-82  23 03,882	N 28° 21' 58" W 16° 44' 44"  PR-10B Antes Arepas Viñitas	04,640
08,920	00,130	TF-82  24 03,752	N 28° 21' 59" W 16° 44' 39"  R-11 C/ El Pino Cmno. Las Abiertas	04,510

Distancia		DIRECCIÓN	INFORMACIONES	Kms. Regresivos
Total	Parcial			
09,500	00,580	TF-82  <div style="text-align: right;">03,172</div>	N 28° 22' 01" W 16° 44' 22" <div style="text-align: center; border: 2px solid red; padding: 5px; margin: 10px 0;">Genovés</div>  R-12	03,930
10,041	00,541	TF-82  <div style="text-align: right;">02,361</div>	N 28° 22' 04" W 16° 44' 04"  R-13 <div style="display: flex; align-items: center; margin-top: 10px;"> <div style="border: 1px solid orange; padding: 5px; margin-right: 10px;"> TF-82 Km 3 </div> <div style="border: 1px solid orange; padding: 5px;"> TF - 373 La Vega 2 El Amparo 5 → </div> </div>	03,389
10,780	00,739	TF-82  <div style="text-align: right;">01,892</div>	N 28° 22' 04" W 16° 43' 44"  R-14 Las Canales	02,650
11,390	00,610	TF-82  <div style="text-align: right;">01,282</div>	N 28° 21' 57" W 16° 43' 32"  R-15	02,040
12,010	00,620	TF-82  <div style="text-align: right;">00,662</div>	N 28° 21' 56" W 16° 43' 24"  R-16 <div style="display: flex; align-items: center; margin-top: 10px;"> <div style="border: 1px solid blue; padding: 5px; margin-right: 10px;">  </div> <div> Acceso Drago Milenario </div> </div>	01,420
12,041	00,031	TF-82  <div style="text-align: right;">00,631</div>	N 28° 21' 57" W 16° 43' 23" <div style="display: flex; align-items: center; margin-top: 10px;"> <div style="border: 1px solid orange; padding: 5px; margin-right: 10px;"> TF-82 Km 1 </div> </div>	01,389

Distancia		DIRECCIÓN	INFORMACIONES	Kms. Regresivos
Total	Parcial			
12,480	00,439	TF-82  31	<p>N 28° 22' 06" W 16° 43' 34"</p>  PR-16A	00,950
12,672	00,192	TF-82  32	<p>N 28° 22' 04" W 16° 43' 29"</p> <p>META</p>  TC 1/2 Entrada FINCA	00,758
12,870	00,198	TF-82  33	<p>N 28° 22' 07" W 16° 43' 24"</p>  PR-16B	00,560
13,000	00,130	TF-82  34	<p>N 28° 22' 11" W 16° 43' 24"</p> <p>C.Stop</p>  TC 1/2	00,430
13,060	00,060	Rec. Urb.  35	<p>!!!</p>  Icod de Los Vinos →	00,370
13,280	00,220	Rec. Urb.  36	<p>!!!</p> <p>PARKING GRATIS</p>  CENTRO COMERCIAL LA MAGALONA →	00,150

Distancia		DIRECCIÓN	INFORMACIONES	Kms. Regresivos
Total	Parcial			
13,340	00,060	Rec. Urb. 		00,090
13,390	00,050	Rec. Urb. 		00,040
13,430	00,040	Rec. Urb. 	Control Horario  	00,000

Reagrupamiento

51 RALLYE ORVECAME ISLA TENERIFE HISTÓRICO'25
REAGRUPAMIENTO - ICOD



12|13 SEP 2025

51 Rallye
Orvecame
ISLA TENERIFE
Histórico '25

Rallyten
SPORT

DXT
TENERIFE

tenerife!
despierta emociones

PUERTO
DE LA CRUZ

turismo
Puerto de la Cruz

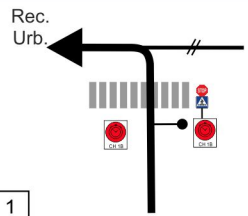



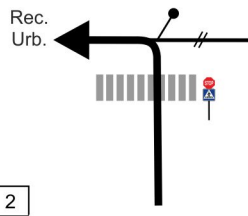
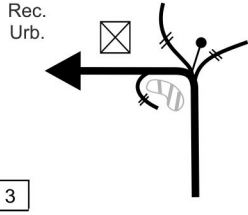

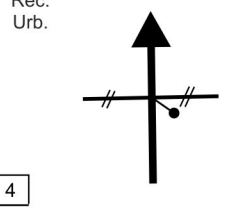

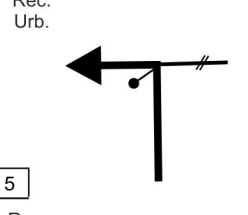

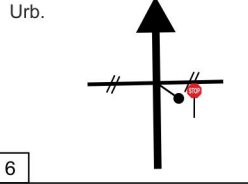

Gobierno
de Canarias

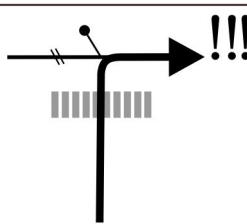
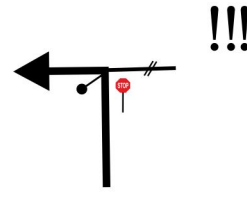



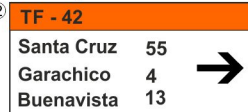



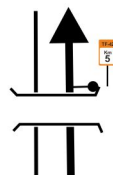




CH 1B REAGRUPAMIENTO





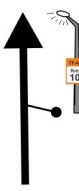

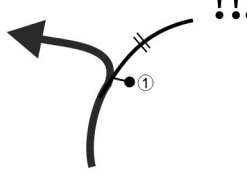






CH 2 Las Cruces

Distancia: 8,140Kms

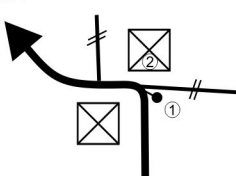
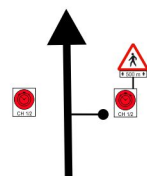


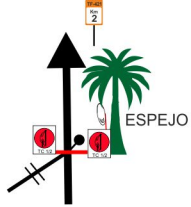


NOTAS:

Distancia		DIRECCIÓN	INFORMACIONES	Kms. Regresivos
Total	Parcial			
00,000	00,000	Rec. Urb. 	N 28° 22' 11" W 16° 43' 22" Control Horario   Salida REA 	08,140
00,010	00,010	Rec. Urb. 		08,130
00,050	00,040	Rec. Urb. 	!!! 	08,090
00,170	00,120	Rec. Urb. 	!!! 	07,970
00,350	00,180	Rec. Urb. 	!!!  C La Magalona	07,790
00,450	00,100	Rec. Urb. 	!!! 	07,690

Distancia		DIRECCIÓN	INFORMACIONES	Kms. Regresivos
Total	Parcial			
00,490	00,040	Rec. Urb. 		07,650
00,540	00,050	TF-82 		07,600
00,690	00,150	TF-82 	 	07,450
00,750	00,060	TF-42 	 	07,390
01,030	00,280	TF-42 	Carril de Incorporación  en el suelo 	07,110
02,010	00,980	TF-42 		06,130

Distancia		DIRECCIÓN	INFORMACIONES	Kms. Regresivos
Total	Parcial			
02,640	00,630	TF-42 	Entrada a Túnel TF-42 Garachico 	05,500
05,000	02,360	TF-42 	 <div style="border: 2px solid red; padding: 5px; display: inline-block; margin-left: 20px;">Garachico</div>	03,140
06,030	01,030	TF-42 	Farola 	02,110
06,280	00,250	TF-421 		01,860
06,290	00,010	TF-421 		01,850
07,310	01,020	TF-421 	  Iglesia San Pedro Zona equipamiento seguridad 500 m.	00,830



Distancia		DIRECCIÓN	INFORMACIONES	Kms. Regresivos
Total	Parcial			
08,010	00,700	TF-421 	② TF-421 9 El Tanque ← 35 Guía de Isora 36 Los Gigantes <hr/> Garachico 1,5 Los Silos 2,5 → Buenavista 6	00,130
08,140	00,130	TF-421 	N 28° 22' 10" W 16° 46' 47" Control Horario  CH 1/2	 00,000
	+3' 00,190	TF-421 	N 28° 22' 08" W 16° 46' 51" Tc 2  Poste espejo tras Palmera	 R-1

12|13 SEP 2025 **Rallyten SPORT**

51 Rallye Orvecame ISLA TENERIFE Histórico '25
















TC - 2 EL TANQUE - DRAGO ICOD 2

12,672 Kms.



DESDE CONTROL STOP

En caso de Interrupción del TC, nueva hora desde el Control Stop:

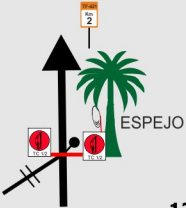









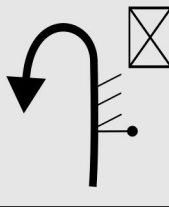

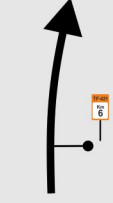

	TC-2 →	CH 2A 
Distancia	Tiempo	Promedio
21,890	0:35'	37,52



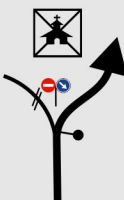








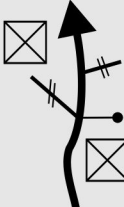

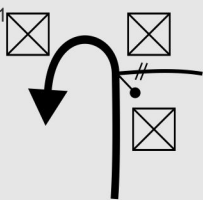

RUTA ALTERNATIVA



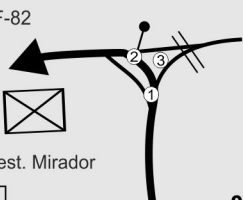


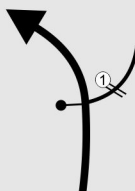


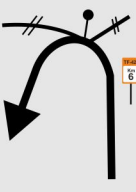




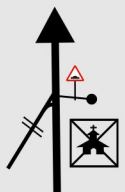

En caso de que el tramo sea neutralizado, seguir el recorrido alternativo hasta CH 2A en la página 207

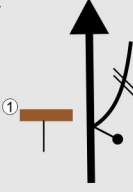




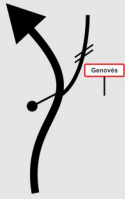


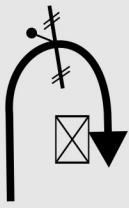

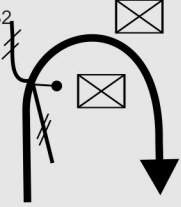



	TC-2 →	CH 2A 
Distancia	Tiempo	Promedio
29,410	0:55'	32,08

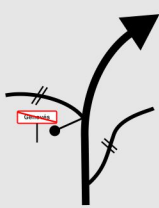

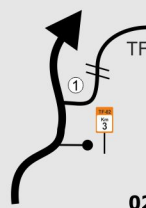

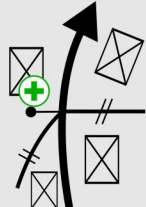

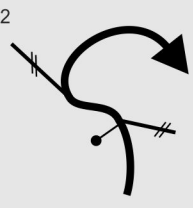

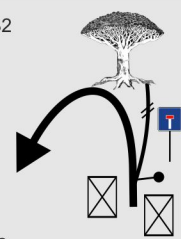


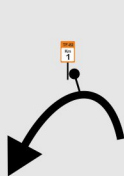



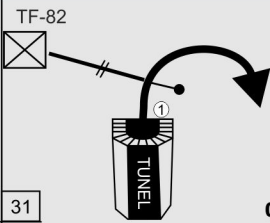


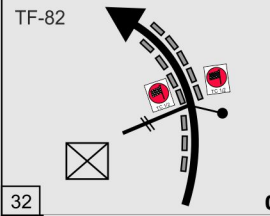

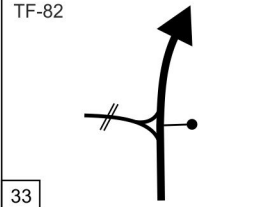
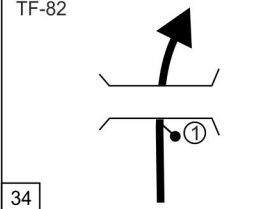


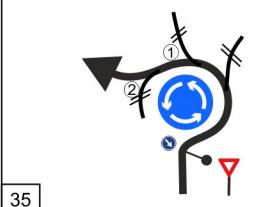
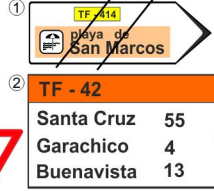
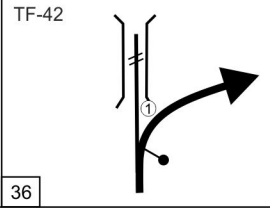
Distancia		DIRECCIÓN	INFORMACIONES	Kms. Regresivos
Total	Parcial			
00,000	00,000	TF-421  12,672	N 28° 22' 28" W 16° 46' 51" Tc 2  Poste espejo tras Palmera 	34,890
01,660	01,660	TF-421  11,012	N 28° 22' 04" W 16° 46' 32"  R-2	33,230
01,978	00,318	TF-421  10,694	N 28° 22' 04" W 16° 46' 30" 	32,912
03,020	01,042	TF-421  09,652	N 28° 22' 02" W 16° 46' 17"   R-3	31,870
03,450	00,430	TF-421  09,222	N 28° 21' 59" W 16° 46' 15" Casa Mara  R-4	31,440
04,018	00,568	TF-421  08,654	N 28° 21' 56" W 16° 46' 18" 	30,872









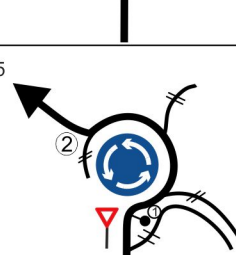

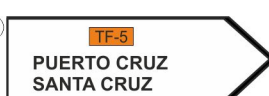


Distancia		DIRECCIÓN	INFORMACIONES	Kms. Regresivos
Total	Parcial			
04,640	00,622	TF-421  08,032	N 28° 21' 52" W 16° 46' 21" <div style="border: 2px solid red; padding: 5px; display: inline-block; margin: 10px;">Tanque Bajo</div>  PR-4A	30,250
04,710	00,070	TF-421  07,962	N 28° 21' 51" W 16° 46' 20"  Plaza Tanque Bajo  	30,180
4,830	00,120	TF-421  07,842	N 28° 21' 50" W 16° 46' 18"  R-6 Cruce	30,060
04,900	00,070	TF-421  07,772	N 28° 21' 51" W 16° 46' 16"  	329990
05,180	00,280	TF-421  07,492	N 28° 21' 54" W 16° 46' 07"  PR-6A La Atalaya	29,710
05,960	00,780	TF-421  06,712	N 28° 21' 46" W 16° 46' 08"  R-7 Rest. La Unión	28,930

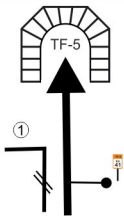





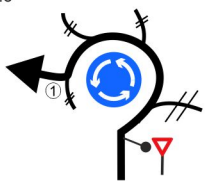


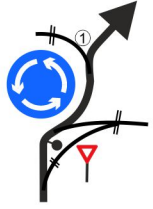


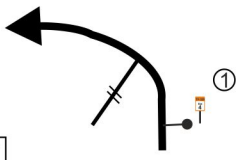





Distancia		DIRECCIÓN	INFORMACIONES	Kms. Regresivos
Total	Parcial			
06,020	00,060	TF-421  13 06,652	N 28° 21' 47" W 16° 46' 07" 	28,870
06,560	00,540	TF-82  Rest. Mirador 14 06,112	N 28° 21' 41" W 16° 45' 50"  	28,330
06,825	00,265	TF-82  15 05,847	N 28° 21' 43" W 16° 45' 41"  	28,065
07,050	00,225	TF-82  16 05,622	N 28° 21' 45" W 16° 45' 36" 	27,840
07,220	00,170	TF-82  17 05,452	N 28° 21' 48" W 16° 45' 31"  	27,670
07,310	00,090	TF-82  18 05,362	N 28° 21' 48" W 16° 45' 28"  San Juan del Reparó	27,580

Distancia		DIRECCIÓN	INFORMACIONES	Kms. Regresivos
Total	Parcial			
07,410	00,100	TF-82  19 05,262	N 28° 21' 48" W 16° 45' 24"  PR-9A 	27,480
08,035	00,625	TF-82  20 04,637	N 28° 21' 48" W 16° 45' 04" 	26,855
08,238	00,203	TF-82  21 04,434	N 28° 21' 50" W 16° 44' 58"  R-10 	26,652
08,480	00,242	TF-82  22 04,192	N 28° 21' 55" W 16° 44' 51"  PR-10A Antes Ferreteria	26,410
08,790	00,310	TF-82  23 03,882	N 28° 21' 58" W 16° 44' 44"  PR-10B Antes Arepas Viñitas	26,110
08,920	00,130	TF-82  24 03,752	N 28° 21' 59" W 16° 44' 39"  R-11 C/ El Pino Cmno. Las Abiertas	25,970

Distancia		DIRECCIÓN	INFORMACIONES	Kms. Regresivos
Total	Parcial			
09,500	00,580	TF-82  03,172	N 28° 22' 01" W 16° 44' 22" <div style="border: 2px solid red; padding: 5px; display: inline-block; margin: 10px;"> Genovés </div>  R-12	25,390
10,041	00,541	TF-82  02,361	N 28° 22' 04" W 16° 44' 04"  R-13 <div style="display: flex; align-items: center;"> <div style="border: 1px solid orange; padding: 5px; margin-right: 10px;"> TF-82 Km 3 </div> <div style="border: 1px solid orange; padding: 5px;"> TF - 373 La Vega 2 El Amparo 5 → </div> </div>	24,849
10,780	00,739	TF-82  01,892	N 28° 22' 04" W 16° 43' 44"  R-14 Las Canales	24,110
11,390	00,610	TF-82  01,282	N 28° 21' 57" W 16° 43' 32"  R-15	23,500
12,010	00,620	TF-82  00,662	N 28° 21' 56" W 16° 43' 24"  R-16  Acceso Drago Milenario	22,880
12,041	00,031	TF-82  00,631	N 28° 21' 57" W 16° 43' 23"  <div style="border: 1px solid orange; padding: 5px; margin: 10px;"> TF-82 Km 1 </div>	22,849

Distancia		DIRECCIÓN	INFORMACIONES	Kms. Regresivos
Total	Parcial			
12,480	00,439	TF-82 	N 28° 22' 06" W 16° 43' 34"   PR-16A	22,410
12,672	00,192	TF-82 	N 28° 22' 04" W 16° 43' 29" META  TC 1/2 Entrada FINCA	22,218
12,870	00,198	TF-82 	N 28° 22' 07" W 16° 43' 24" PR-16B	22,020
13,000	00,130	TF-82 	N 28° 22' 11" W 16° 43' 24" ① C.Stop  TC 1/2 	21,890
13,060	00,060		①  ② TF - 42 Santa Cruz 55 Garachico 4 Buenavista 13 →	21,830
13,150	00,090	TF-42 	① TF - 42 Puerto Cruz 21 Aeropuerto Norte 43 → Santa Cruz 55 TF - 42 ← 4 Garachico 14 Buenavista	21,740

Distancia		DIRECCIÓN	INFORMACIONES	Kms. Regresivos
Total	Parcial			
13,300	00,150	TF-42 		21,590
14,170	00,870	TF-42 		20,720
15,790	01,620	TF-42 	 Estación Servicios La Mancha	19,100
17,280	01,490	TF-42 		17,610
18,390	01,110	TF-5 	①  ② 	16,500
22,320	03,930	TF-5 		12,570

Distancia		DIRECCIÓN	INFORMACIONES	Kms. Regresivos
Total	Parcial			
28,360	06,040	TF-5 	 	06,530
29,530	01,170	TF-320 	 	05,360
29,900	00,370	TF-320 	 	04,990
30,140	00,240	TF-320 	 	04,750
30,290	00,150	TF-320 	  	04,600
30,780	00,490	TF-320 	 Estación Servicios La Gorvorana	04,110

Sección
2

TC **2**

EL TANQUE - DRAGO ICOD 2



CH **2A**

PARQUE ASISTENCIA B

Distancia
34,890

Tiempo
0:55'

Promedio
37,73

Sector
5

Distancia		DIRECCIÓN	INFORMACIONES	Kms. Regresivos
Total	Parcial			
30,930	00,150	TF-316 !!!	<p>TF - 316</p> <p>Las Dehesas</p> <p>Puerto Cruz </p> <p>Loro Parque </p>	03,960
31,180	00,250	TF-316 !!!	<p>TF - 316</p> <p>Punta Brava</p> <p>Puerto Cruz </p> <p>Loro Parque </p>	03,710
31,940	00,760	TF-316 !!!	<p>TF - 316</p> <p>Punta Brava</p> <p>Puerto Cruz </p> <p>Loro Parque </p>	02,950
32,860	00,920	Rec. Urb. !!!	<p>Rec. Urb.</p> <p>Loro Parque</p> <p>Avda. Loro Parque</p>	02,030
33,890	01,030	Rec. Urb. !!!	<p>Rec. Urb.</p> <p>Pabellón Deportivo</p> <p>Avda. Luís Lavaggi</p>	01,000
34,300	00,410	Rec. Urb. !!!	<p>Rec. Urb.</p> <p>ZONA DE ESTACIONAMIENTO PARKING </p> <p>Avda. Luís Lavaggi</p>	00,590

Distancia		DIRECCIÓN	INFORMACIONES	Kms. Regresivos
Total	Parcial			
34,360	00,060			00,530
34,890	00,530		<p>N 28° 25' 06" W 16° 33' 09"</p> <p>Control Horario</p> 	00,000



Control Horario Salida P. Asistencia

Tiempo: 30'

Control Horario Entrada P. Asistencia

The logo is a stylized archway shape with an orange border. Inside, the text reads: **51** Rallye Orvecame ISLA TENERIFE Histórico '25. The date **12|13 SEP 2025** is on the left, and **Rallyten SPORT** is on the right. Logos for **CERVH**, **CICAR** (Canary Islands Car), **DXT TENERIFE**, **tenerife!** (despierta emociones), **PUERTO DE LA CRUZ**, **turismo** (Puerto de la Cruz), and **Gobierno de Canarias** are arranged along the bottom.

CH 2B Asistencia "B"
CH 2C PARQUE CERRADO

NOTAS:

Sección
2

CH **2B**
P. ASISTENCIA B



CH **2C**
PARQUE CERRADO

Distancia Tiempo Promedio Sector
6

Distancia		DIRECCIÓN	INFORMACIONES	Kms. Regresivos
Total	Parcial			
00,000	00,000	<p>1 Parque de Asistencia</p>	<p>N 28° 25' 05" W 16° 33' 04"</p> <p>Control Horario</p> <p>Salida Explanada Muelle</p> <p>Seguir Recorrido Plano</p>	00,000



00,000	00,000	<p>Parque Cerrado</p>	<p>Entrada a Parque Cerrado NOCTURNO</p>	00,000
--------	--------	------------------------------	--	--------

NOTAS:

12|13 SEP 2025

51 Rallye
Orvecame
ISLA TENERIFE
Histórico '25

Rallyten
SPORT

DXT
TENERIFE

tenerife!
despierta emociones

PUERTO
DE LA CRUZ

turismo
Puerto de la Cruz

Gobierno
de Canarias

2ª ETAPA

CH 2D Salida P. Cerrado
CH 2E ENTRADA ASISTENCIA "C"
Distancia: 0,000 Kms

NOTAS:

Sección
3

CH 2D y CH 2E
Reag. y Entrada P. Asistencia

CH 2F
Salida ASISTENCIA

Distancia Tiempo Promedio Sector
0:20' **7**

Distancia		DIRECCIÓN	INFORMACIONES	Kms. Regresivos
Total	Parcial			
00,000	00,000	<p>Entrada a Plataforma inferior Parking</p>	<p>N 28° 25' 06" W 16° 33' 09"</p> <p>Control Horario</p> <p>Torreta Luz</p>	00,000



00,000	00,000	<p>Rec. Urb.</p> <p>Parque de Asistencia</p>	<p>N 28° 25' 05" W 16° 33' 04"</p> <p>Control Horario</p> <p>Salida Explanada Muelle</p>	00,000
--------	--------	--	---	--------

NOTAS:

12|13 SEP 2025

51 Rallye
Orvecame
ISLA TENERIFE
Histórico '25

Rallyten
SPORT

DXT
TENERIFE

tenerife!
despierta emociones

PUERTO
DE LA CRUZ

turismo
Puerto de la Cruz

Gobierno
de Canarias

CH 2D ASISTENCIA "C"

CH 3 Medianías

Distancia: 13,790 Kms

NOTAS:

Distancia		DIRECCIÓN	INFORMACIONES	Kms. Regresivos
Total	Parcial			
00,000	00,000	<div style="display: flex; align-items: center;"> <div style="margin-right: 10px;">Rec. Urb.</div> </div>	<div style="display: flex; justify-content: space-around;"> <div style="border: 1px solid black; padding: 5px; text-align: center;"> MARCAJE NEUMÁTICOS </div> <div style="border: 1px solid black; padding: 5px; text-align: center;"> REPOSTAJE </div> </div> <p style="text-align: center;">2ª ZONA REFUELLING</p> <p style="text-align: center;">1ª ZONA MARCAJE NEUMÁTICOS</p> <p style="text-align: center;">N 28° 25' 05" W 16° 33' 04"</p> <p style="text-align: center;">Control Horario</p> <div style="border: 1px solid black; padding: 5px; text-align: center;"> CH 2F </div> <p style="text-align: center;">Salida Explanada Muelle</p>	13,790
00,120	00,120	<div style="display: flex; align-items: center;"> <div style="margin-right: 10px;">Rec. Urb.</div> </div>	<p>C/ La Marina a Plaza del Charco</p> <p>① BAR FRAGATA</p> <p style="text-align: center;">ZONA PEATONAL</p> <p style="text-align: center;">Velocidad Recomendada</p> <div style="text-align: center; border: 2px solid red; border-radius: 50%; width: 40px; height: 40px; display: flex; align-items: center; justify-content: center; margin: 0 auto;"> 20 </div>	13,670
00,180	00,060	<div style="display: flex; align-items: center;"> <div style="margin-right: 10px;">Rec. Urb.</div> <div style="border: 1px solid black; padding: 5px; writing-mode: vertical-rl; transform: rotate(180deg);">Plaza Del Charco</div> </div>	<p style="text-align: center; font-size: 24px; font-weight: bold;">PÓDIUM</p>	13,610
00,210	00,030	<div style="display: flex; align-items: center;"> <div style="margin-right: 10px;">Rec. Urb.</div> </div>	<p style="text-align: center;">C/ San Felipe</p>	13,580
00,930	00,720	<div style="display: flex; align-items: center;"> <div style="margin-right: 10px;">Rec. Urb.</div> </div>	<p style="text-align: center;">Avda. José María del Campo Llarena</p> <div style="margin-bottom: 5px;"> <div style="border: 1px solid black; padding: 2px; display: flex; align-items: center; justify-content: center;"> LORO PARQUE </div> </div> <div style="margin-bottom: 5px;"> <div style="border: 1px solid black; padding: 2px; display: flex; align-items: center; justify-content: center;"> MERCADO MUNICIPAL </div> </div> <div style="margin-bottom: 5px;"> <div style="border: 1px solid black; padding: 2px; display: flex; align-items: center; justify-content: center;"> playa Jardín </div> </div> <p style="text-align: center;">iii Seguir por Carril Izquierdo !!!</p>	12,860



Distancia		DIRECCIÓN	INFORMACIONES	Kms. Regresivos
Total	Parcial			
01,150	00,220	Rec. Urb. !!	① Avda. Blas Pérez González	12,640
01,270	00,120	Rec. Urb. 	Avda. Blas Pérez González	12,520
01,810	00,540	TF-312 		12,980
02,180	00,370	TF-312 		11,610
02,310	00,130	TF-312 	① ② 	11,480
03,170	00,860	TF-312. 		10,620







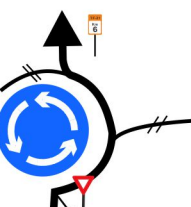


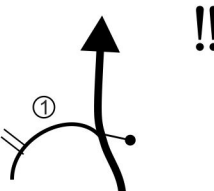




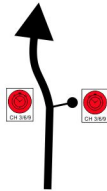

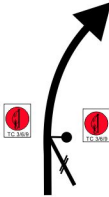

Distancia		DIRECCIÓN	INFORMACIONES	Kms. Regresivos
Total	Parcial			
04,120	00,950	TF-312 	Estación Servicios Las Arenas TF-312 Km 5 	09,670
04,220	00,100	TF-320 	TF - 320 	09,570
05,070	00,850	TF-5 	TF - 1 Santa Cruz La Orotava El Teide	08,720
05,610	00,540	TF-5 	Incorporación a TF-5 	08,180
06,610	01,000	TF-5 		07,180
06,790	00,180	TF-5 	Estación Servicios 	07,000




Distancia		DIRECCIÓN	INFORMACIONES	Kms. Regresivos
Total	Parcial			
06,890	00,100	TF-211 	① TF-211 La Orotava 0,6 El Teide 40	06,900
07,360	00,470	TF--211 	① TF-211 La Orotava El Teide	06,430
07,710	00,350	TF-21 	① TF-21 0,5 La Orotava 41 El Teide TF-21 Cuesta La Villa C/ Enlace El Ramal	06,080
08,130	00,420	TF-21 	Orotava casco Histórico	05,660
08,530	00,400	TF-21 	TF-21 Km 4 Cuartel Guardia Civil	05,260
08,980	00,450	TF-21 	① TF-21 AGUAMANSA El Teide	04,810



Distancia		DIRECCIÓN	INFORMACIONES	Kms. Regresivos
Total	Parcial			
09,480	00,500	TF-21  CEPSA	 Estación de Servicios CEPSA 	04,310
10,240	00,760	TF--21  Camino Polo	 AGUAMANSA El Teide 	03,550
10,460	00,220	TF-21 	 TF-21 Km 6	03,330
11,530	01,070	TF-21 	TF-21 Km 7	02,260
11,950	00,420		① 	01,840
12,870	00,920	 CRUCE CHASNA		00,920

Distancia		DIRECCIÓN	INFORMACIONES	Kms. Regresivos
Total	Parcial			
13,790	00,920		<p>N 28° 22' 10" W 16° 31' 56"</p> <p>Control Horario</p> 	00,000
	+3'		<p>N 28° 22' 08" W 16° 32' 03"</p> <p>Salida Tc 3</p>  <p style="text-align: right;">Muro Finca</p>	



12|13 SEP 2025

51 Rallye Orvecame ISLA TENERIFE Histórico '25

Rallyten SPORT





DXT
TENERIFE


tenerife!
despierta emociones


PUERTO DE LA CRUZ


turismo
Puerto de la Cruz


Gobierno de Canarias

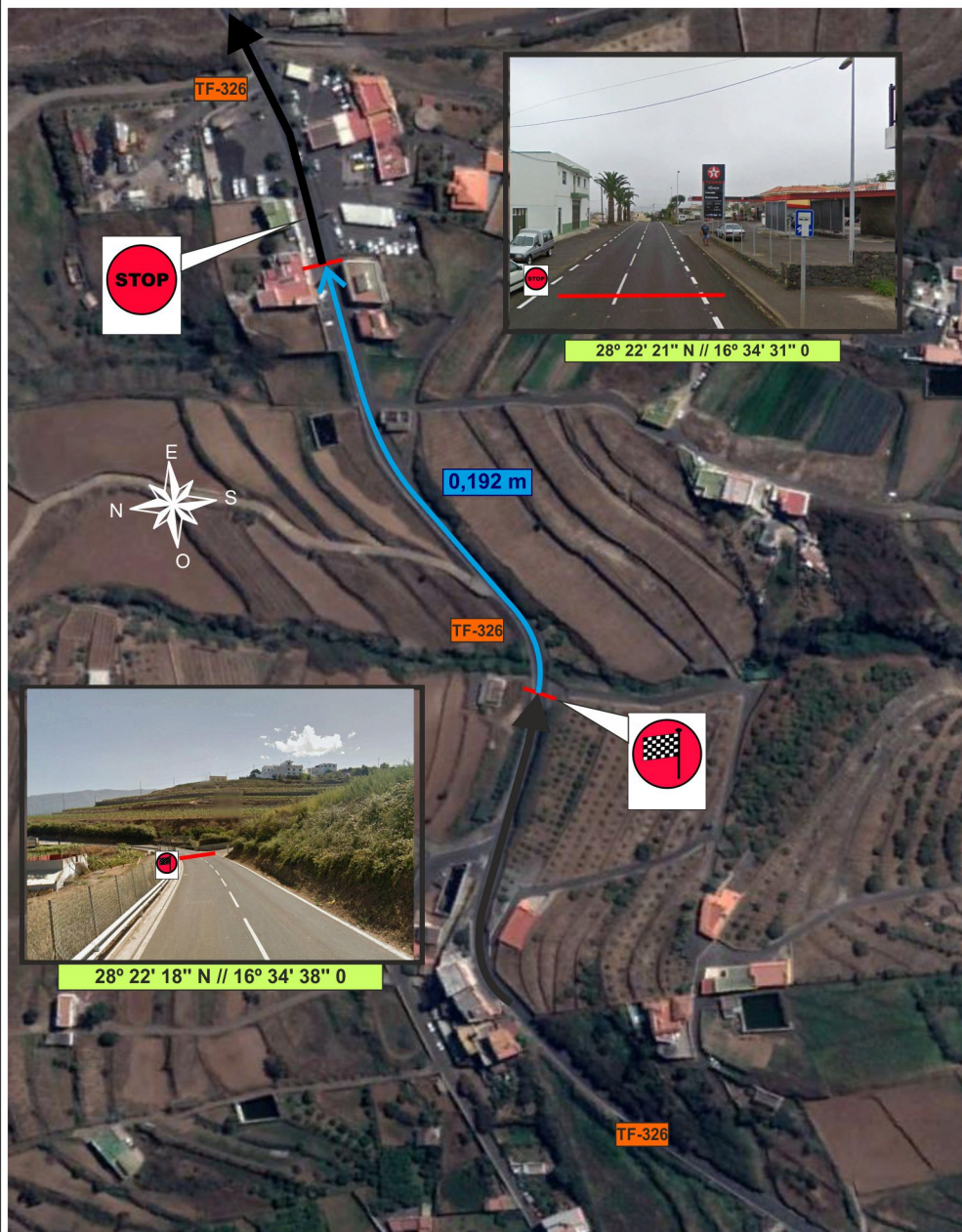
TC - 3 MEDIANÍAS - LA PIÑERA 1





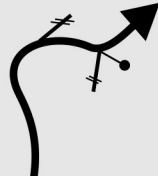



12,806 Kms.

DESDE CONTROL STOP	 TC-3 → CH 4 						
En caso de Interrupción del TC, nueva hora desde el Control Stop:	<table style="width: 100%; border-collapse: collapse;"> <tr> <td style="border-right: 1px solid black; padding: 2px;">Distancia</td> <td style="border-right: 1px solid black; padding: 2px;">Tiempo</td> <td style="padding: 2px;">Promedio</td> </tr> <tr> <td style="border-right: 1px solid black; padding: 2px;">13,152</td> <td style="border-right: 1px solid black; padding: 2px;">0:20'</td> <td style="padding: 2px;">39,45</td> </tr> </table>	Distancia	Tiempo	Promedio	13,152	0:20'	39,45
Distancia	Tiempo	Promedio					
13,152	0:20'	39,45					

RUTA ALTERNATIVA	 TC-3 → CH 4 						
En caso de que el tramo sea neutralizado, seguir el recorrido alternativo hasta CH 4 en la página 209	<table style="width: 100%; border-collapse: collapse;"> <tr> <td style="border-right: 1px solid black; padding: 2px;">Distancia</td> <td style="border-right: 1px solid black; padding: 2px;">Tiempo</td> <td style="padding: 2px;">Promedio</td> </tr> <tr> <td style="border-right: 1px solid black; padding: 2px;">23,520</td> <td style="border-right: 1px solid black; padding: 2px;">0:46'</td> <td style="padding: 2px;">30,67</td> </tr> </table>	Distancia	Tiempo	Promedio	23,520	0:46'	30,67
Distancia	Tiempo	Promedio					
23,520	0:46'	30,67					






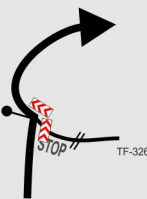




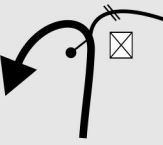













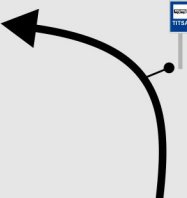

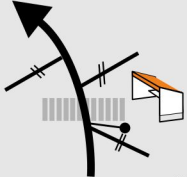

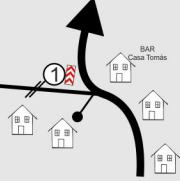


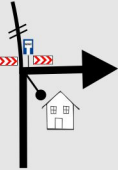







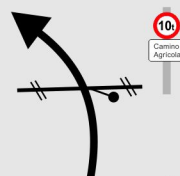




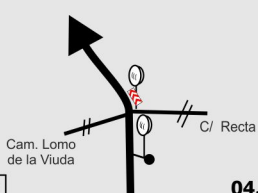


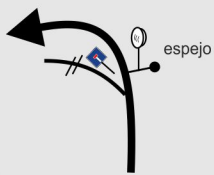


Distancia		DIRECCIÓN	INFORMACIONES	Kms. Regresivos
Total	Parcial			
00,000	00,000	 <p>12,806</p>	<p>N 28° 22' 08" W 16° 32' 03"</p> <p>Tc 3</p>  <p>Muro Finca</p>  <p>R-1</p>	26,150
00,352	00,352	 <p>12,454</p>	<p>N 28° 22' 12" W 16° 32' 12"</p> <p>PR-1A</p>	25,798
00,573	00,221	 <p>12,233</p>	<p>N 28° 22' 11" W 16° 32' 19"</p> <p>R-2</p>	25,577
00,725	00,152	 <p>12,081</p>	<p>N 28° 22' 13" W 16° 32' 35"</p> <p>PR-2A</p>	25,425
01,057	00,332	 <p>11,749</p>	<p>N 28° 22' 12" W 16° 32' 24"</p> <p>R-3</p>	25,093
01,350	00,293	 <p>11,456</p>	<p>N 28° 22' 07" W 16° 32' 44"</p> <p>R-4</p>	24,800



Distancia		DIRECCIÓN	INFORMACIONES	Kms. Regresivos
Total	Parcial			
01,848	00,498	<p>10,958</p>	<p>N 28° 22' 05" W 16° 32' 59"</p> <p>Portada Finca</p> <div style="border: 1px solid black; padding: 5px; display: inline-block;">SE VENDE VINAGRE</div>	24,302
02,000	00,152	<p>10,806</p>	<p>N 28° 22' 02" W 16° 33' 03"</p> <p>R-5</p>	24,150
02,975	00,975	<p>Calle Los Tunez</p> <p>09,831</p>	<p>N 28° 22' 01" W 16° 33' 32"</p> <p>R-6</p>	23,175
03,225	00,250	<p>!!</p> <p>09,581</p>	<p>N 28° 22' 02" W 16° 33' 37"</p> <p>X-Camino El Brezal</p>	22,925
03,328	00,103	<p>!!</p> <p>09,478</p>	<p>N 28° 21' 59" W 16° 33' 38"</p> <div style="border: 1px solid black; padding: 5px; display: inline-block;">CAMINO ATRAVESADO</div>	22,822
03,870	00,542	<p>C/ Calzadilla</p> <p>STOP</p> <p>08,936</p>	<p>N 28° 21' 55" W 16° 33' 56"</p> <p>R-9</p> <p>espejo</p> <p>STOP (Suelo)</p>	22,280




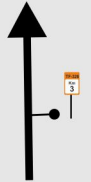

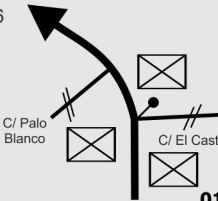

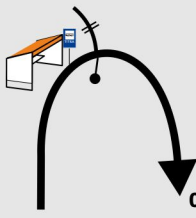



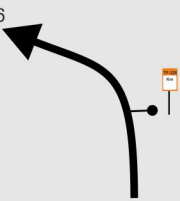

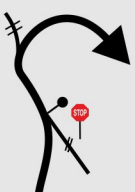


Distancia		DIRECCIÓN	INFORMACIONES	Kms. Regresivos
Total	Parcial			
04,202	00,332	 <p style="text-align: right;">08,604</p>	<p>N 28° 21' 51" W 16° 34' 07"</p> <div style="border: 1px solid black; padding: 5px; width: fit-content; margin: 10px auto;">CALLE LA FERRUJA</div> <p>STOP (Suelo)</p>  	21,948
04,297	00,095	 <p style="text-align: right;">08,509</p>	<p>N 28° 21' 48" W 16° 34' 06"</p> <p style="text-align: center;">Calle La Ferruja</p> 	21,853
04,390	00,093	<p>TF-326</p>  <p style="text-align: right;">08,416</p>	<p>N 28° 21' 45" W 16° 34' 06"</p>   <p>STOP (Suelo)</p>  	21,760
04,750	00,360	<p>TF-326</p>  <p style="text-align: right;">08,056</p>	<p>N 28° 21' 39" W 16° 34' 15"</p> <p style="text-align: center;">☒ Torreón Luz</p> 	21,400
04,910	00,160	<p>TF-326</p>  <p style="text-align: right;">07,896</p>	<p>N 28° 21' 38" W 16° 34' 09"</p> <p style="text-align: center;">Camino La Tanquera</p> <p style="text-align: center;">Marquesina BUS</p>  	21,240
05,117	00,207	<p>TF-326</p>  <p style="text-align: right;">07,689</p>	<p>N 28° 21' 38" W 16° 34' 02"</p> <div style="border: 2px solid orange; padding: 5px; width: fit-content; margin: 10px auto;"> TF-326 Km 5 </div>	21,033

Distancia		DIRECCIÓN	INFORMACIONES	Kms. Regresivos
Total	Parcial			
05,470	00,353	TF-326  07,336	N 28° 21' 37" W 16° 33' 49"  PR-12B	20,680
05,750	00,280	 07,056	N 28° 21' 35" W 16° 33' 40"  Las Llanadas ➔   R-13	20,400
06,422	00,672	 06,384	N 28° 21' 27" W 16° 33' 58" 	19,728
06,680	00,258	 06,126	N 28° 21' 23" W 16° 34' 05" Marquesina BUS Las Llanadas  R-14	19,470
06,769	00,089	 06,037	N 28° 21' 21" W 16° 34' 07"  BAR Casa Tomás  PR-14A CHANAJIGA ➔	19,381
06,948	00,179	TF-82  05,858	N 28° 21' 17" W 16° 34' 11"  Camino de la Furnia   R-15	19,202

Distancia		DIRECCIÓN	INFORMACIONES	Kms. Regresivos
Total	Parcial			
07,576	00,630		N 28° 21' 21" W 16° 34' 26" Ctra de la Furnia 	18,574
07,880	00,304		N 28° 21' 28" W 16° 34' 33"  PR-16A  Camino Agrícola	18,270
08,135	00,255		N 28° 21' 29" W 16° 34' 39"  PR-16B	18,015
08,388	00,253		N 28° 21' 32" W 16° 34' 45"   R-17	17,762
08,538	00,150		N 28° 21' 31" W 16° 34' 50" C. de Placeres	17,612
08,960	00,422		N 28° 21' 36" W 16° 35' 00" C. de Placeres  PR-17A	17,190

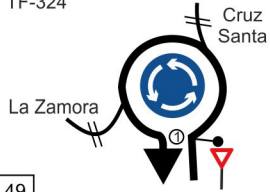


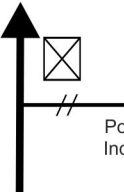

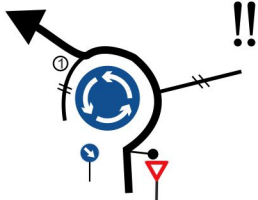


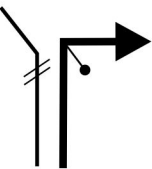
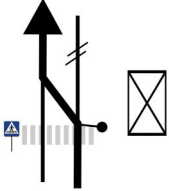





Distancia		DIRECCIÓN	INFORMACIONES	Kms. Regresivos
Total	Parcial			
09,070	00,110	<p>03,736</p>	<p>N 28° 21' 39" W 16° 35' 00"</p> <p>Ctra de la Furnia</p> <p>R-18</p>	17,080
09,590	00,520	<p>03,216</p>	<p>N 28° 21' 39" W 16° 34' 46"</p> <p>PR-18A</p>	16,560
09,720	00,130	<p>03,086</p>	<p>N 28° 21' 42" W 16° 34' 43"</p> <p>R-19</p>	16,430
09,915	00,195	<p>02,891</p>	<p>N 28° 21' 47" W 16° 34' 43"</p> <p>R-19A</p>	16,235
10,028	00,113	<p>02,778</p> <p>El Colegio</p>	<p>N 28° 21' 51" W 16° 34' 39"</p> <p>R-20</p>	16,122
10,165	00,137	<p>02,641</p>	<p>N 28° 21' 52" W 16° 34' 34"</p> <p>PR-20A</p>	15,985



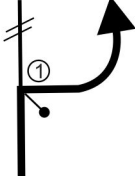

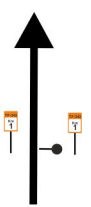


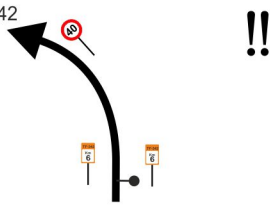


Distancia		DIRECCIÓN	INFORMACIONES	Kms. Regresivos
Total	Parcial			
10,338	00,173	TF-326  02,468	N 28° 21' 50" W 16° 34' 29" Marquesina BUS   R-21	15,812
10,763	00,425	TF-326  02,043	N 28° 21' 59" W 16° 34' 38" 	15,387
10,916	00,153	TF-326  C/ Palo Blanco C/ El Castañero 01,890	N 28° 21' 59" W 16° 34' 43"  R-22	15,234
11,660	00,744	TF-326  01,146	N 28° 22' 03" W 16° 35' 03"   R-23 Marquesina BUS 	14,490
11,843	00,183	TF-326  00,963	N 28° 22' 03" W 16° 34' 57" 	14,307
12,151	00,308	TF-326  00,655	N 28° 22' 09" W 16° 34' 52"   R-24	13,999



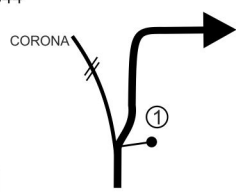

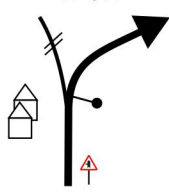

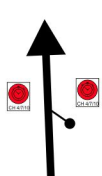

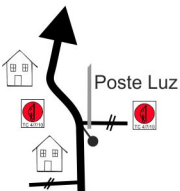



Distancia		DIRECCIÓN	INFORMACIONES	Kms. Regresivos
Total	Parcial			
12,740	00,589	TF-326 43 00,066	N 28° 22' 19" W 16° 34' 40" R-25	13,410
12,806	00,066	TF-326 44 00,000	N 28° 22' 18" W 16° 34' 38" META TC 3/6/9 TF-326 Km 1	13,344
12,998	00,192	TF-326 45	N 28° 22' 21" W 16° 34' 32" C.Stop TC 3/6/9	13,152
13,850	00,852	 46 !!	 Los Realejos La Orotava	12,300
13,990	00,140	 47 !!		12,160
14,070	00,080	TF-324 48	 TF-324 La Perdoma La Orotava Los Realejos	12,080

Distancia		DIRECCIÓN	INFORMACIONES	Kms. Regresivos
Total	Parcial			
14,440	00,370	TF-324 	 <div style="border: 1px solid black; padding: 5px; margin-top: 5px;"> TF-324 Palo Blanco El Teide  → Los Realejos </div>	11,710
15,330	00,890	TF-324 	 LA HUCHA	10,820
16,190	00,860		 <div style="border: 1px solid black; padding: 5px; margin-top: 5px;"> Los Realejos  Icod El Alto → La Guancha </div>	09,960
16,290	00,100		C/ La Gomera	09,860
16,470	00,180		 Ayuntamiento Avda. Canarias Situar carril Izquierdo	09,680
16,570	00,100	TF-335 	 <div style="border: 1px solid black; padding: 5px; margin-top: 5px;"> TF-335 ← Icod El Alto La Guancha </div> Carril Derecho	09,580



Distancia		DIRECCIÓN	INFORMACIONES	Kms. Regresivos
Total	Parcial			
16,780	00,310	TF-335 		09,370
17,180	00,400	TF-342 		08,970
17,870	00,690	TF-342 		08,280
19,020	01,150	TF-342 		07,130
22,740	03,720	TF-342 		03,410
24,010	01,270	TF-342 		02,140

Distancia		DIRECCIÓN	INFORMACIONES	Kms. Regresivos
Total	Parcial			
24,360	00,350	TF-344  61	 ①	01,790
25,260	00,900	TF-344 CORONA  62	 ①	00,890
25,850	00,590	TF-344  63	 ①	00,300
26,150	00,300	TF-344  64	N 28° 22' 20" W 16° 36' 43" Control Horario  ①	00,000
	+3' 00,130	TF-344  65	N 28° 22' 16" W 16° 36' 45" Salida Tc 4  ①	

NOTAS:

12|13 SEP 2025

51 Rallye Orvecame ISLA TENERIFE Histórico '25

Rallyten SPORT





DXT
TENERIFE


tenerife!
despierta emociones


PUERTO DE LA CRUZ


turismo
Puerto de la Cruz

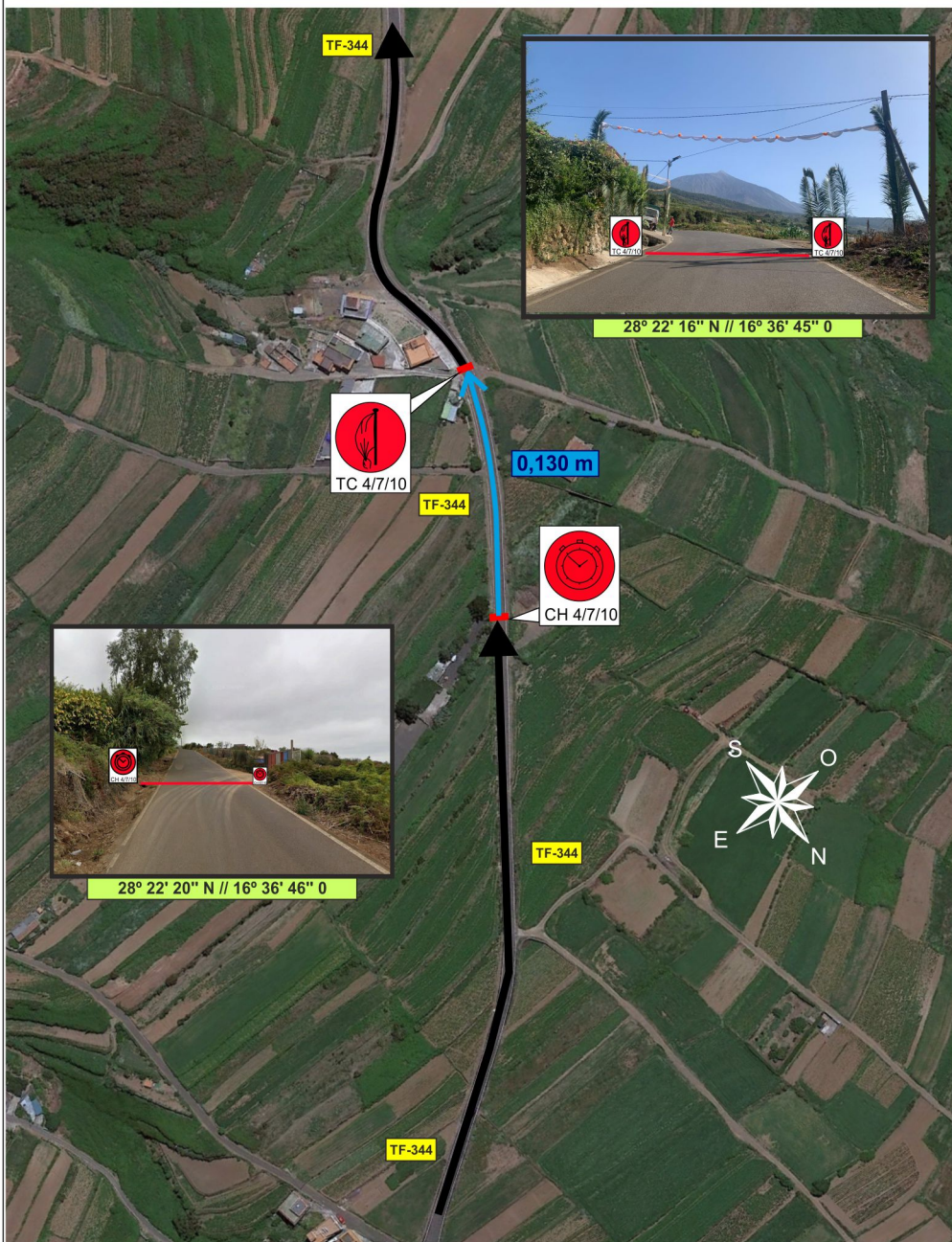

Gobierno de Canarias

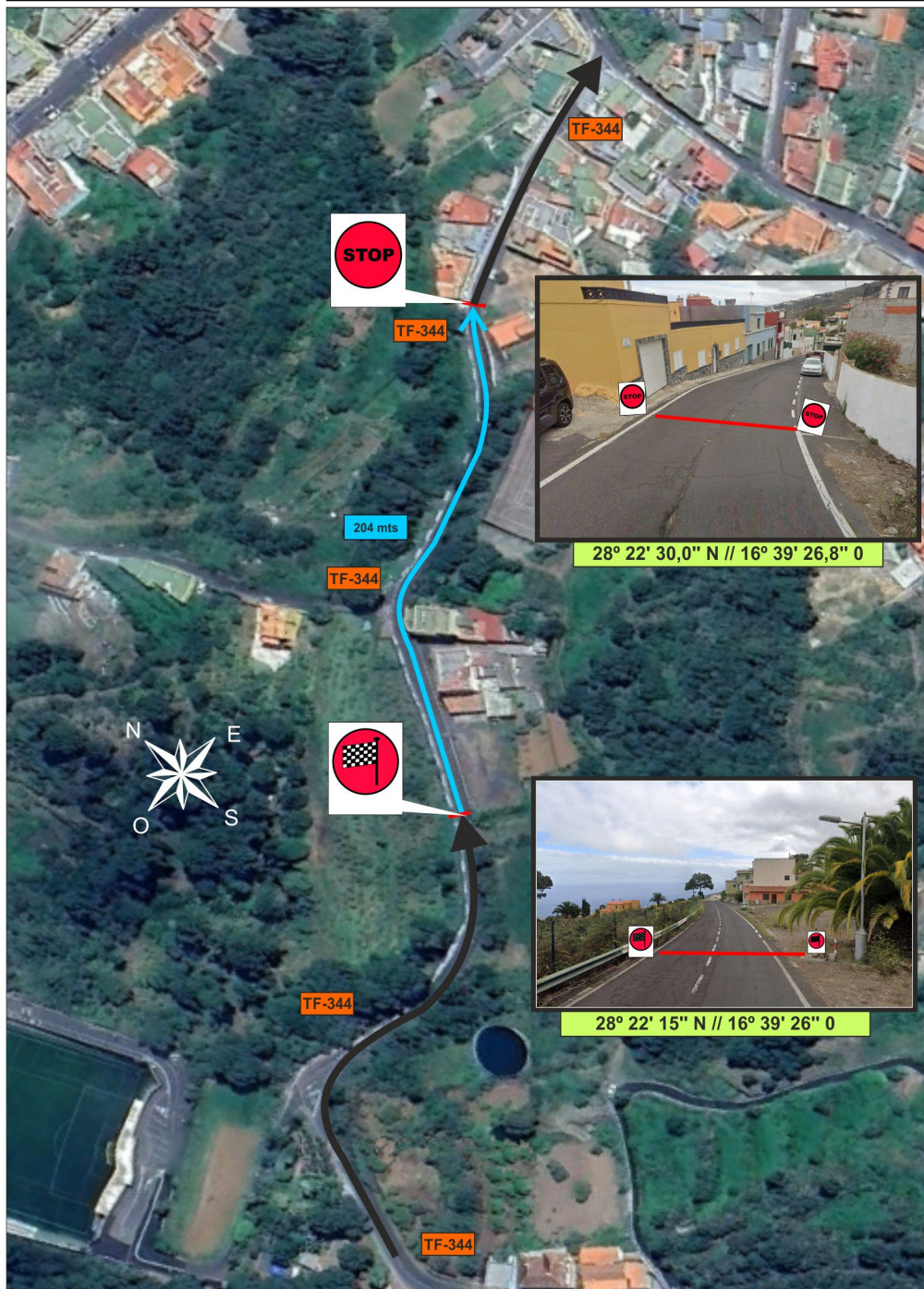
TC-4 LA CABEZADA - MONTEFRÍO 1

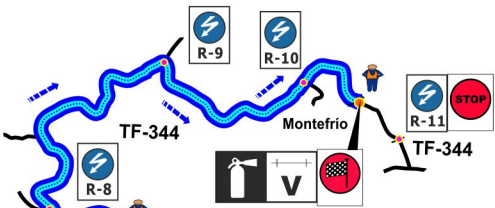
8,966 Kms.

DESDE CONTROL STOP	 TC-4 → CH 5 						
En caso de Interrupción del TC, nueva hora desde el Control Stop:	<table style="width: 100%; border-collapse: collapse;"> <tr> <td style="font-size: 10px;">Distancia</td> <td style="font-size: 10px;">Tiempo</td> <td style="font-size: 10px;">Promedio</td> </tr> <tr> <td style="font-size: 18px;">13,680</td> <td style="font-size: 18px;">0:25'</td> <td style="font-size: 18px;">32,83</td> </tr> </table>	Distancia	Tiempo	Promedio	13,680	0:25'	32,83
Distancia	Tiempo	Promedio					
13,680	0:25'	32,83					

RUTA ALTERNATIVA	 TC-4 → CH 5 						
En caso de que el tramo sea neutralizado, seguir el recorrido alternativo hasta CH 5 en la página 213	<table style="width: 100%; border-collapse: collapse;"> <tr> <td style="font-size: 10px;">Distancia</td> <td style="font-size: 10px;">Tiempo</td> <td style="font-size: 10px;">Promedio</td> </tr> <tr> <td style="font-size: 18px;">20,150</td> <td style="font-size: 18px;">0:42'</td> <td style="font-size: 18px;">28,78</td> </tr> </table>	Distancia	Tiempo	Promedio	20,150	0:42'	28,78
Distancia	Tiempo	Promedio					
20,150	0:42'	28,78					







TC 4/7/10

LA CABEZADA - MONTEFRÍO

8'966 Kms.

TF-344

R-7

R-6

R-5

Camino Lomo Blanco

Zona Recreativa LA TABONA

R-4

TF-344

R-3

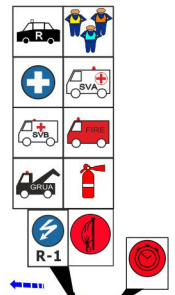
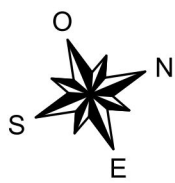
Camino Tierra Mesa

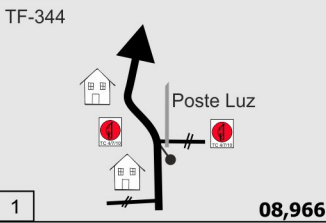



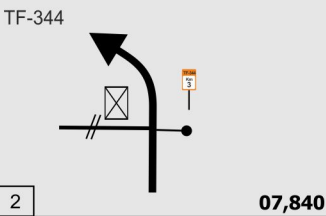


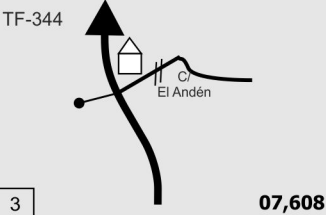


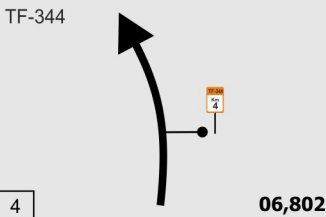


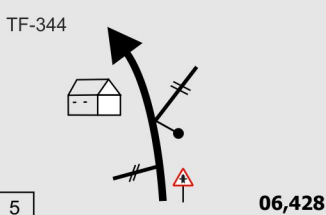


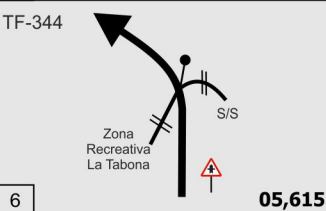


El Andén

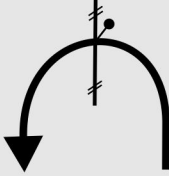


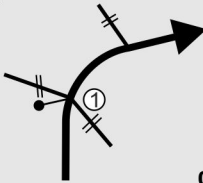

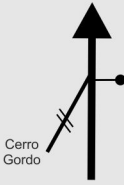

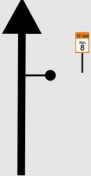
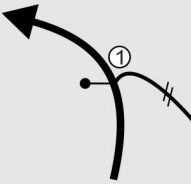

R-2

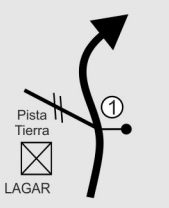


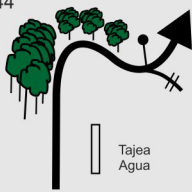


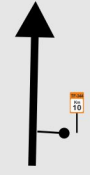

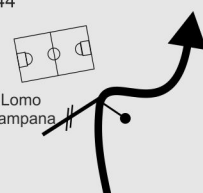

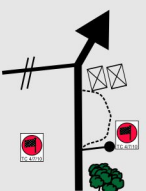






TF-344

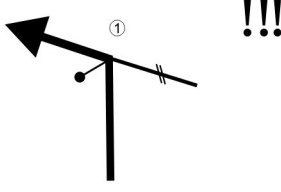
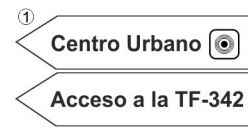
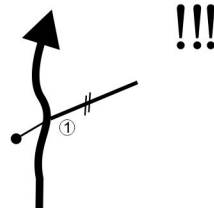

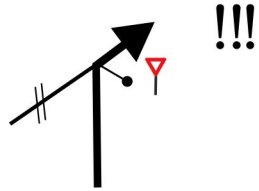

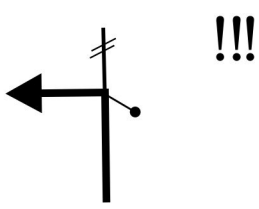
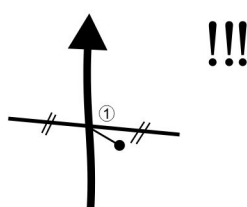

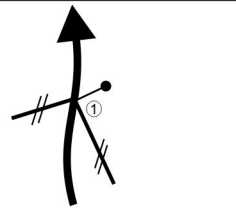
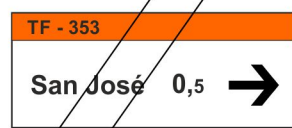
TF-344

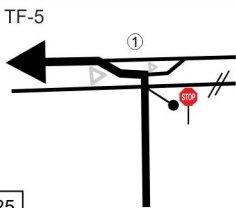



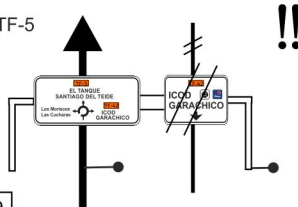



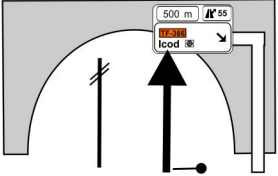
Distancia		DIRECCIÓN	INFORMACIONES	Kms. Regresivos
Total	Parcial			
00,000	00,000	TF-344  08,966	N 28° 22' 16" W 16° 36' 46" Tc 4  TC 4/7/10 	 R-1 22,850
01,126	01,126	TF-344  07,840	N 28° 21' 53" W 16° 37' 04"  Km 3	 R-2 21,724
01,358	00,232	TF-344  07,608	N 28° 21' 47" W 16° 37' 08"  Calle El Andén	 PR-2A 21,492
02,164	00,806	TF-344  06,802	N 28° 21' 44" W 16° 37' 25"  Km 4	 R-3 20,686
02,538	00,374	TF-344  06,428	N 28° 21' 47" W 16° 37' 38" 	 R 4 20,312
03,351	00,813	TF-344  05,615	N 28° 21' 46" W 16° 37' 56" 	 R 4 19,499




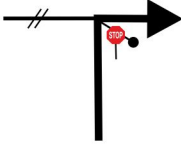








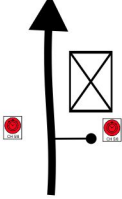

Distancia		DIRECCIÓN	INFORMACIONES	Kms. Regresivos
Total	Parcial			
04,110	00,759	TF-344  04,856	N 28° 21' 50" W 16° 38' 18"  R-5	18,740
04,163	00,053	TF-344  04,803	N 28° 21' 49" W 16° 38' 19" <div style="border: 1px solid orange; padding: 2px; display: inline-block; margin-top: 10px;"> TF-344 Km 6 </div>	18,687
04,950	00,787	TF-344  04,016	N 28° 21' 39" W 16° 38' 33"  R-6 <div style="border: 1px solid black; padding: 5px; margin-top: 10px; display: inline-block;"> ^① La Guancha (Casco) → </div>	17,900
05,955	01,005	TF-344  03,011	N 28° 21' 49" W 16° 39' 03"  R-7	16,895
06,130	00,175	TF-344  02,836	N 28° 21' 49" W 16° 39' 09" <div style="border: 1px solid orange; padding: 2px; display: inline-block; margin-top: 10px;"> TF-344 Km 8 </div>	16,720
06,530	00,400	TF-344  02,436	N 28° 21' 46" W 16° 39' 23"  PR-7A <div style="border: 1px solid black; padding: 5px; margin-top: 10px; display: inline-block;"> ^① El Farrobo La Guancha (Casco) → </div>	16,320

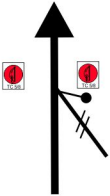



Distancia		DIRECCIÓN	INFORMACIONES	Kms. Regresivos
Total	Parcial			
07,030	00,500	TF-344  01,936	N 28° 21' 40" W 16° 39' 28"  R 8 	15,820
08,100	01,070	TF-344  00,866	N 28° 21' 58" W 16° 39' 37"  R 9  R 9 Tajea Agua	14,750
08,172	00,072	TF-344  00,794	N 28° 21' 58" W 16° 39' 35" 	14,678
08,840	00,668	TF-344  00,126	N 28° 22' 15" W 16° 39' 30"  R 10 Lomo Campana	14,010
08,966	00,126	TF-344  00,000	N 28° 22' 15" W 16° 39' 26" META  TC 4/7/10  PR-10A  Bar MONTEFRÍO Explanada	13,884
09,170	00,204	TF-344  00,000	N 28° 22' 18" W 16° 39' 20" C.Stop  TC 4/7/10  R 11 Calle LOS PINOS	13,680


Distancia		DIRECCIÓN	INFORMACIONES	Kms. Regresivos
Total	Parcial			
09,280	00,110			13,570
09,370	00,090			13,480
09,620	00,250			13,230
09,630	00,010			13,220
09,660	00,030	TF-352 		13,190
10,300	00,640	TF-352 		12,550

Distancia		DIRECCIÓN	INFORMACIONES	Kms. Regresivos
Total	Parcial			
12,500	02,200	25	TF-5 	10,350
12,820	00,320	26	TF-5 	10,030
13,930	01,110	27	TF-5 	08,920
14,490	00,560	28	TF-5 	08,360
14,560	00,070	29	TF-5 	08,290
14,740	00,180	30	TF-5 	08,110

Distancia		DIRECCIÓN	INFORMACIONES	Kms. Regresivos
Total	Parcial			
18,100	03,360	TF-5 	!!! <div style="border: 1px solid black; padding: 5px; display: inline-block;">500 m </div> <div style="border: 1px solid black; padding: 5px; display: inline-block; background-color: #f96;">TF-366</div> Icod	

Distancia			DIRECCIÓN	INFORMACIONES	Kms. Regresivos
Total	Parcial				
20,870	00,150	37		  ROTONDA Pintada Suelo	01,980
21,080	00,210	38		 Avda. Príncipes España	01,770
21,340	00,260	39		 Estación Servicios ICOD	01,510
22,040	00,700	40	 	  	00,810
22,580	00,540	41		Avda. Chincanayos	00,270
22,850	00,270	42		<p>N 28° 21' 59" W 16° 46' 15"</p> <p style="text-align: center;">Parada BUS</p>  Control Horario CH 5/8	00,000

Distancia		DIRECCIÓN	INFORMACIONES	Kms. Regresivos
Total	Parcial			
	+3'		<p>N 28° 22' 38" W 16° 41' 50"</p> <p>Salida Tc 5</p> <div style="display: flex; align-items: center;">  <div style="margin-left: 20px;">  </div> </div> <div style="text-align: right; margin-top: 10px;">  R-1 </div>	
	00,090	31		



12|13 SEP 2025 **Rallyten SPORT**

51 Rallye Orvecame

ISLA TENERIFE

Histórico '25
















TC - 5 LA MANCHA - TIERRA COSTA 1

8,948 Kms.



DESDE CONTROL STOP

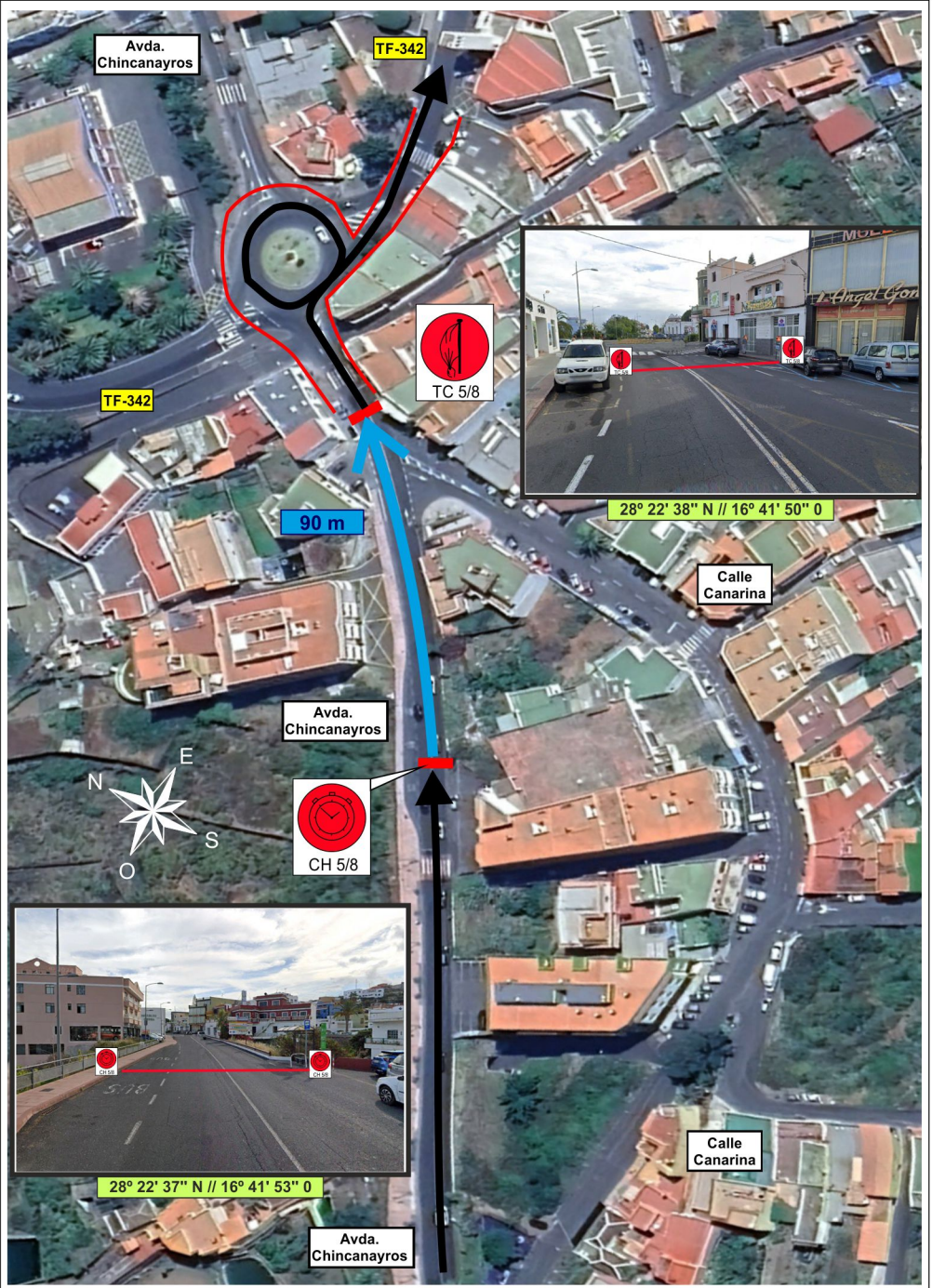
En caso de Interrupción del TC, nueva hora desde el Control Stop:

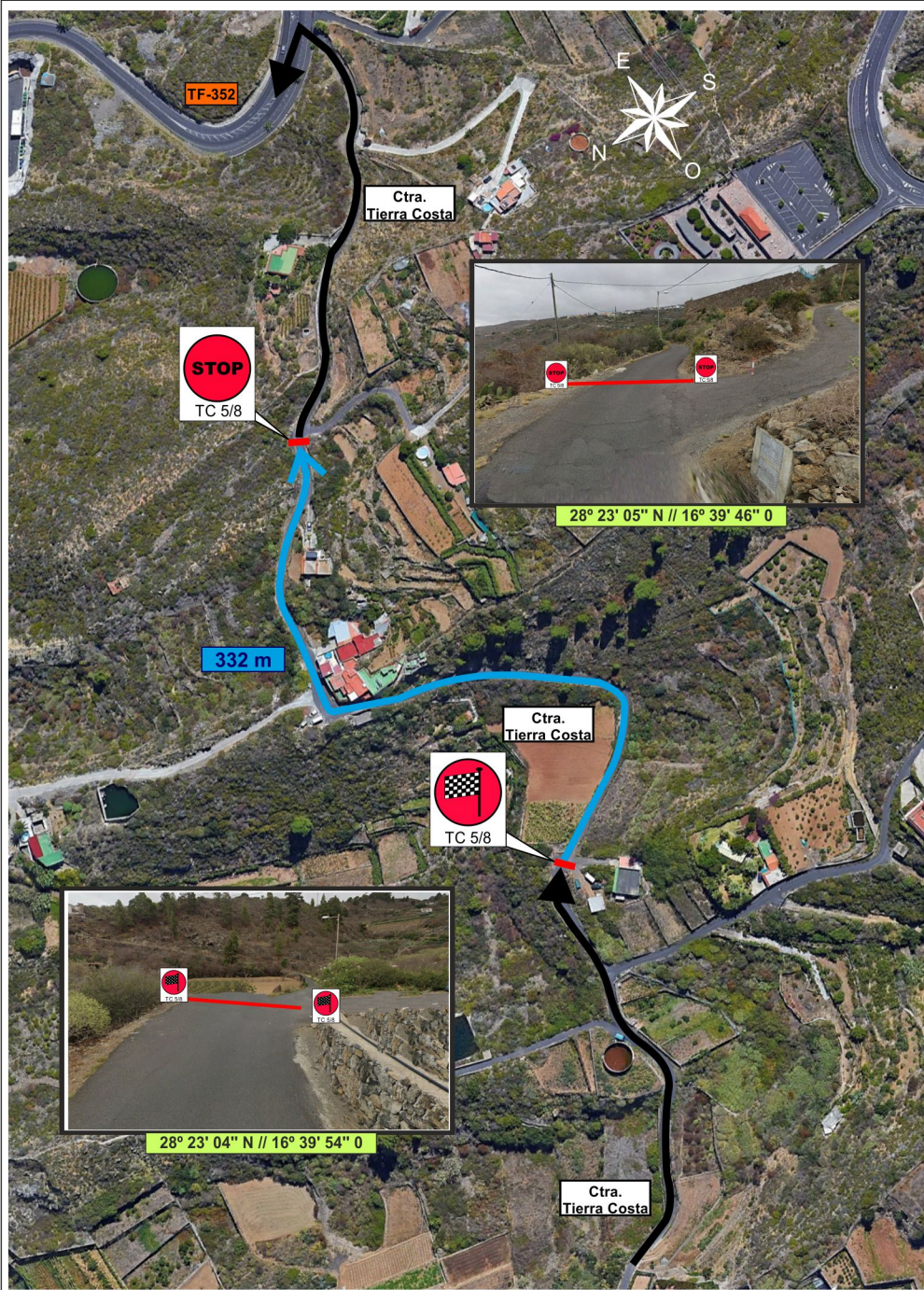
	TC-5	⇒	CH 5A	
Distancia	Tiempo		Promedio	
15,650	0:25'		37,56	

RUTA ALTERNATIVA

En caso de que el tramo sea neutralizado, seguir el recorrido alternativo hasta CH 5A en la página 215

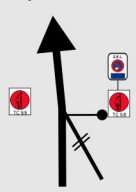











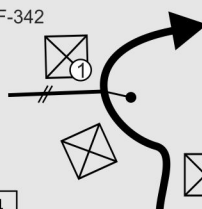


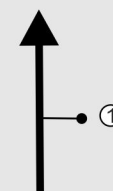



	TC-5	⇒	CH 5A	
Distancia	Tiempo		Promedio	
18,750	0:40'		28,12	

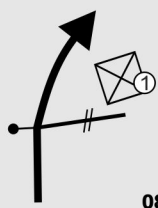

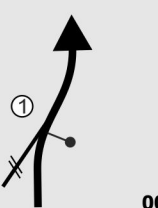


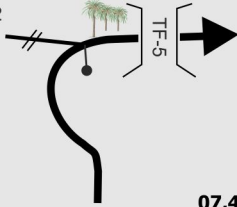

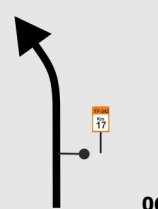


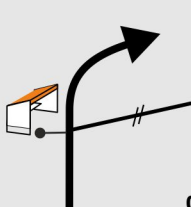


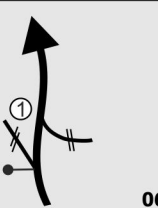




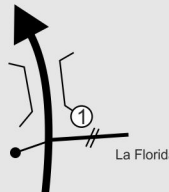



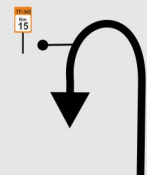



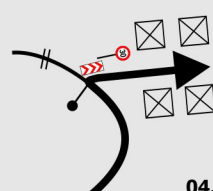


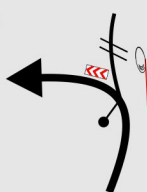





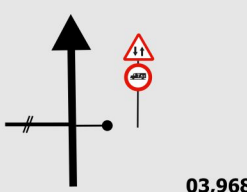

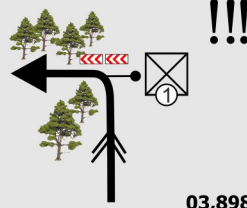

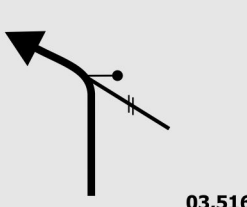

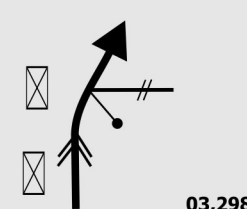

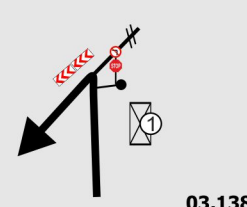

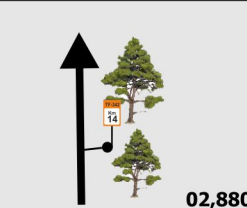



TC 5/8 LA MANCHA - TIERRA COSTA 8'948 Kms.

Distancia		DIRECCIÓN	INFORMACIONES	Kms. Regresivos
Total	Parcial			
00,000	00,000	Avda. Chincanayos  08,948	N 28° 22' 38" W 16° 41' 50" Tc 5  TC 5/8   R-1 	24,590
00,020	00,020	Giro Rotonda 360° y Salir TF-342 La Guancha  08,928	N 28° 22' 38" W 16° 41' 49"     PR-1A	24,570
00,230	00,210	TF-342  08,718	N 28° 22' 38" W 16° 41' 44"  PR-1B	24,360
00,280	00,050	TF-342  08,668	N 28° 22' 39" W 16° 41' 43"  El Frenazo  R-2	24,310
00,435	00,155	TF-342  08,513	N 28° 22' 39" W 16° 41' 38" 	24,155
00,570	00,135	TF-342  08,378	N 28° 22' 42" W 16° 41' 34" Camino La Palma (Ferretería)  PR-2A	24,020

Distancia		DIRECCIÓN	INFORMACIONES	Kms. Regresivos
Total	Parcial			
00,670	00,100	TF-342  08,278	N 28° 22' 43" W 16° 41' 31"  PR-2B ① Taller Bosch Car	23,920
00,940	00,270	TF-342  00,000	N 28° 22' 42" W 16° 41' 22" ①   R-3	23,650
01,500	00,560	TF-342  07,448	N 28° 22' 38" W 16° 41' 04"  R-4 Buen Paso	23,090
01,960	00,460	TF-342  06,988	N 28° 22' 33" W 16° 40' 52"   R-5	22,630
02,100	00,140	TF-342  06,848	N 28° 22' 32" W 16° 40' 48"  MARQUESINA BUS  R-5	22,490
02,780	00,680	TF-342  06,168	N 28° 22' 27" W 16° 40' 30" ①   PR-5A	21,810

Distancia		DIRECCIÓN	INFORMACIONES	Kms. Regresivos
Total	Parcial			
03,010	00,230	TF-342  05,938	N 28° 22' 32" W 16° 40' 24"  R-6 <div style="border: 1px solid black; padding: 5px; display: inline-block;"> ① Lugar EL PUENTE </div>	21,580
03,510	00,500	TF-342  05,438	N 28° 22' 41" W 16° 40' 14"  R-7 El Sabinar	21,080
03,959	00,449	TF-342  04,989	N 28° 22' 32" W 16° 40' 06" <div style="border: 2px solid orange; padding: 5px; display: inline-block;"> TF-342 Km 15 </div>	20,631
04,120	00,161	TF-342  04,828	N 28° 22' 33" W 16° 40' 04"  R-8  ESPEJO Pinar	20,470
04,690	00,570	TF-342  04,258	N 28° 22' 31" W 16° 39' 46"  R-9 <div style="display: flex; align-items: center;"> <div style="border: 2px solid red; border-radius: 50%; padding: 10px; margin-right: 10px;">30</div>  </div>	19,900
04,870	00,180	TF-342  04,078	N 28° 22' 28" W 16° 39' 51"  R-9A  ESPEJO <div style="display: flex; align-items: center;">  </div>	19,720

Distancia		DIRECCIÓN	INFORMACIONES	Kms. Regresivos
Total	Parcial			
04,980	00,110		<p>N 28° 22' 25" W 16° 39' 51"</p> 	19,610
05,050	00,070		<p>N 28° 22' 22" W 16° 39' 51"</p>  <p>① Deposito Abastecimiento de AGUAS</p>	19,540
05,432	00,382		<p>N 28° 22' 27" W 16° 39' 40"</p>  <p>PR-10A</p> <p style="text-align: center;">Acceso Finca</p>	19,150
05,650	00,218		<p>N 28° 22' 34" W 16° 39' 38"</p>  <p>R-11</p> <p style="text-align: center;">Las Colmenitas</p>	18,940
05,810	00,160		<p>N 28° 22' 34" W 16° 39' 33"</p>  <p>① Supermercado</p>	18,780
06,068	00,258		<p>N 28° 22' 36" W 16° 39' 41"</p> 	18,522



Distancia		DIRECCIÓN	INFORMACIONES	Kms. Regresivos
Total	Parcial			
06,235	00,137	25 Ctra. Embalse La Tabona 02,713	N 28° 22' 32" W 16° 39' 44" Rest. El Pinalete 	18,355
06,590	00,355	26 Ctra. Embalse La Tabona 02,358	N 28° 22' 40" W 16° 39' 45" Capilla	18,000
06,868	00,278	27 Ctra. Embalse La Tabona 02,080	N 28° 22' 37" W 16° 39' 53" ESPEJO RASANTE	17,772
07,640	00,772	28 C/ Hoya Lasa 01,308	N 28° 22' 49" W 16° 40' 11" 	16,950
07,876	00,236	29 Ctra. La Crucillada 01,072	N 28° 22' 54" W 16° 40' 06" 	16,714
08,388	00,512	30 Ctra. Tierra Costa 00,560	N 28° 23' 07" W 16° 40' 11" 	16,202

Sección
3

TC **5**

LA MANCHA - TIERRA COSTA 1



CH **5A**

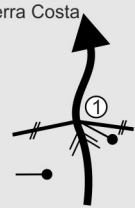


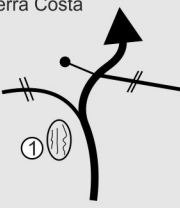



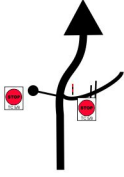




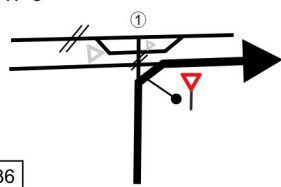


REAGRUPAMIENTO PUERTO CRUZ

Distancia
24,590

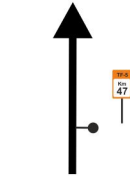



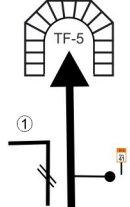


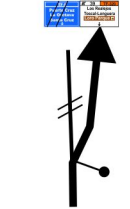


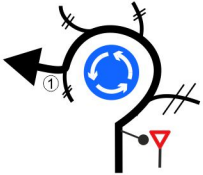


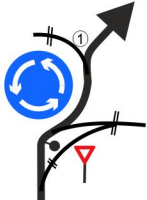


Tiempo
0:40'

Promedio
36,88

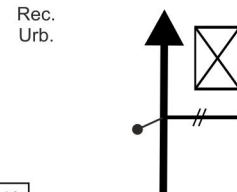

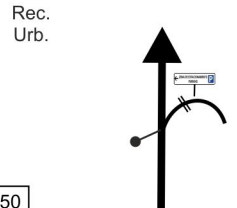

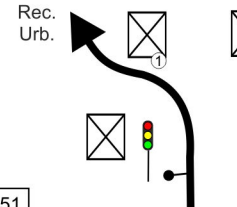


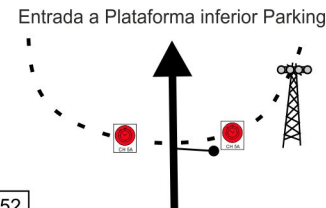

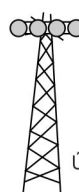
Sector
11

Distancia		DIRECCIÓN	INFORMACIONES	Kms. Regresivos
Total	Parcial			
08,661	00,273	Ctra. Tierra Costa  31 00,287	N 28° 23' 07" W 16° 40' 03"  R-19 	15,929
08,890	00,229	Ctra. Tierra Costa  32 00,058	N 28° 23' 04" W 16° 39' 56"  R-20 ① Estanque	15,700
08,948	00,058	Ctra. Tierra Costa  33 00,000	N 28° 23' 04" W 16° 39' 54" META  TC 5/8 Entrada FINCA	15,642
09,280	00,332	Ctra. Tierra Costa  34	N 28° 23' 05" W 16° 39' 46" C.Stop  TC 5/8 Tubo Rojo y Blanco Entrada FINCA 	15,310
09,490	00,210	TF-352  35		15,100
10,430	00,940	TF-5  36	①  TF - 5 Icod TF - 5 San Juan Rambla Los Realejos Puerto Cruz 	14,160

100

Distancia		DIRECCIÓN	INFORMACIONES	Kms. Regresivos
Total	Parcial			
12,030	01,600	TF-5 		12,560
12,650	00,620	TF-5 		11,940
18,060	05,410	TF-5 	 	06,530
19,230	01,170	TF-320 	 	05,360
19,600	00,370	TF-320 	 	04,990
19,840	00,240	TF-320 	 	04,750

Distancia		DIRECCIÓN	INFORMACIONES	Kms. Regresivos
Total	Parcial			
19,990	00,150	TF-320 	① TF - 320 Las Dehesas Puerto Cruz Loro Parque <hr/> TF-320 Km 4 Toscal-Longuera	04,600
20,480	00,490	TF-320 	 Estación Servicios La Gorvorana	04,110
20,630	00,150	TF-316 	① TF - 316 Las Dehesas Puerto Cruz Loro Parque 	03,960
20,880	00,250	TF-316 	① TF - 316 Punta Brava Puerto Cruz Loro Parque 	03,710
21,640	00,760	TF-316 	 ① TF - 316 Punta Brava Puerto Cruz Loro Parque 	02,950
22,560	00,920	Rec. Urb. 	 Loro Parque Avda. Loro Parque	02,030

Distancia		DIRECCIÓN	INFORMACIONES	Kms. Regresivos
Total	Parcial			
23,590	01,030	Rec. Urb. 	 Pabellón Deportivo Avda. Luís Lavaggi	01,000
24,000	00,410	Rec. Urb. 	 Avda. Luís Lavaggi	00,590
24,060	00,060	Rec. Urb. 	 	00,530
24,590	00,530	Entrada a Plataforma inferior Parking 	N 28° 25' 06" W 16° 33' 09" Control Horario   Última Torreta Luz	00,000

REAGRUPAMIENTO

Plano Reagrupamiento Puerto de la Cruz:



12|13 SEP 2025

51 Rallye
Orvecame
ISLA TENERIFE
Histórico '25

Rallyten
SPORT

CERVH

CICAR
Canary Islands Car

DXT
TENERIFE

tenerife!
despierta emociones

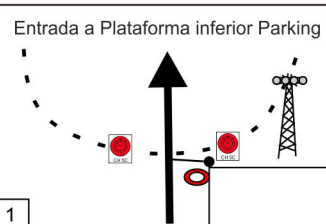
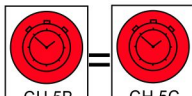

PUERTO
DE LA CRUZ

turismo
PUERTO DE LA CRUZ

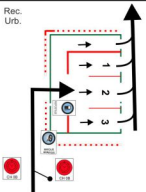

Gobierno
de Canarias

CH 5B Salida P. Cerrado
CH 5C PARQUE ASISTENCIA "D"
Distancia: 0,000 Kms

NOTAS:

Distancia		DIRECCIÓN	INFORMACIONES	Kms. Regresivos
Total	Parcial			
00,000	00,000	Entrada a Plataforma inferior Parking 	N 28° 25' 06" W 16° 33' 09" Control Horario 	
	1			00,000



00,000	00,000	Rec. Urb. 	N 28° 25' 05" W 16° 33' 04" Control Horario 	Salida Explanada Muelle
	2	Parque de Asistencia		00,000

12/13 SEP 2025

51 Rallie Orvecame

ISLA TENERIFE

Histórico '25










NOTAS:

12|13 SEP 2025

51 Rallye
Orvecame
ISLA TENERIFE
Histórico '25

Rallyten
SPORT

CERVH

DXT
TENERIFE

tenerife!
despierta emociones

PUERTO
DE LA CRUZ

turismo
Puerto de la Cruz

Gobierno
de Canarias

CICAR
Canary Islands Car

CH 5D ASISTENCIA "D"

CH 6 Medianías

Distancia: 13,790 Kms

NOTAS:



Distancia		DIRECCIÓN	INFORMACIONES	Kms. Regresivos
Total	Parcial			
		Rec. Urb. 	<p>2ª ZONA REFUELLING</p> <p>1ª ZONA MARCAJE NEUMÁTICOS</p> <p>N 28° 25' 05" W 16° 33' 04"</p> <p>Control Horario</p> <p>Salida Explanada Muelle</p>	
00,000	00,000	2	13,790	
		Rec. Urb. 	C/ La Marina a Plaza del Charco ① BAR FRAGATA ZONA PEATONAL Velocidad Recomendada 	
00,120	00,120	3	13,670	
		Rec. Urb. Plaza Del Charco 	<p>PÓDIUM</p>	
00,180	00,060	4	13,610	
		Rec. Urb. 	C/ San Felipe	
00,210	00,030	5	13,580	
		Rec. Urb. 	Avda. José María del Campo Llarena <p>iii Seguir por Carril Izquierdo !!!</p>	
00,930	00,720	6	12,860	

Distancia		DIRECCIÓN	INFORMACIONES	Kms. Regresivos
Total	Parcial			
01,150	00,220	Rec. Urb. !!	¹ Avda. Blas Pérez González	12,640
01,270	00,120	Rec. Urb. 	Avda. Blas Pérez González	12,520
01,810	00,540	TF-312 		12,980
02,180	00,370	TF-312 		11,610
02,310	00,130	TF-312 	¹ ² 	11,480
03,170	00,860	TF-312. 		10,620








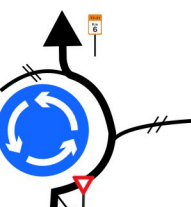




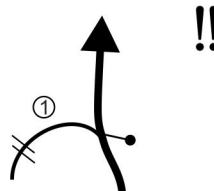





Distancia		DIRECCIÓN	INFORMACIONES	Kms. Regresivos
Total	Parcial			
04,120	00,950	TF-312 	Estación Servicios Las Arenas TF-312 Km 5 	09,670
04,220	00,100	TF-320 	TF - 320 	09,570
05,070	00,850	TF-5 	TF - 1 Santa Cruz La Orotava El Teide	08,720
05,610	00,540	TF-5 	Incorporación a TF-5 	08,180
06,610	01,000	TF-5 		07,180
06,790	00,180	TF-5 	Estación Servicios 	07,000



Distancia		DIRECCIÓN	INFORMACIONES	Kms. Regresivos
Total	Parcial			
06,890	00,100	TF-211 	① TF-211 La Orotava 0,6 → El Teide 40 →	06,900
07,360	00,470	TF--211 	① TF-211 La Orotava → El Teide →	06,430
07,710	00,350	TF-21 	① TF-21 0,5 La Orotava ← 41 El Teide → TF-21 Cuesta La Villa ← C/ Enlace El Ramal →	06,080
08,130	00,420	TF-21 		05,660
08,530	00,400	TF-21 	TF-21 Km 4 Cuartel Guardia Civil	05,260
08,980	00,450	TF-21 	① TF-21 AGUAMANSA El Teide	04,810



Distancia		DIRECCIÓN	INFORMACIONES	Kms. Regresivos
Total	Parcial			
09,480	00,500	TF-21  CEPSA	 Estación de Servicios CEPSA 	04,310
10,240	00,760	TF--21  Camino Polo	  AGUAMANSA El Teide  INFORMACIONES	03,550
10,460	00,220	TF-21 	  (Zona de espera TC)	03,330
11,530	01,070	TF-21 	 (Zona de espera TC)	02,260
11,950	00,420		 Las Medianías La Ladera 	01,840
12,870	00,920	 CRUCE CHASNA		00,920



Distancia		DIRECCIÓN	INFORMACIONES	Kms. Regresivos
Total	Parcial			
13,790	00,920		<p>N 28° 22' 10" W 16° 31' 56"</p> <p>Control Horario</p>	00,000
	+3'		<p>N 28° 22' 08" W 16° 32' 03"</p> <p>Salida Tc 6</p> <p>Muro Finca</p>	

12|13 SEP 2025

51 Rallye Orvecame ISLA TENERIFE Histórico '25

Rallyten SPORT




 DXT TENERIFE

 **tenerife!**
despierta emociones

 PUERTO DE LA CRUZ

 turismo
Punto de Encuentro

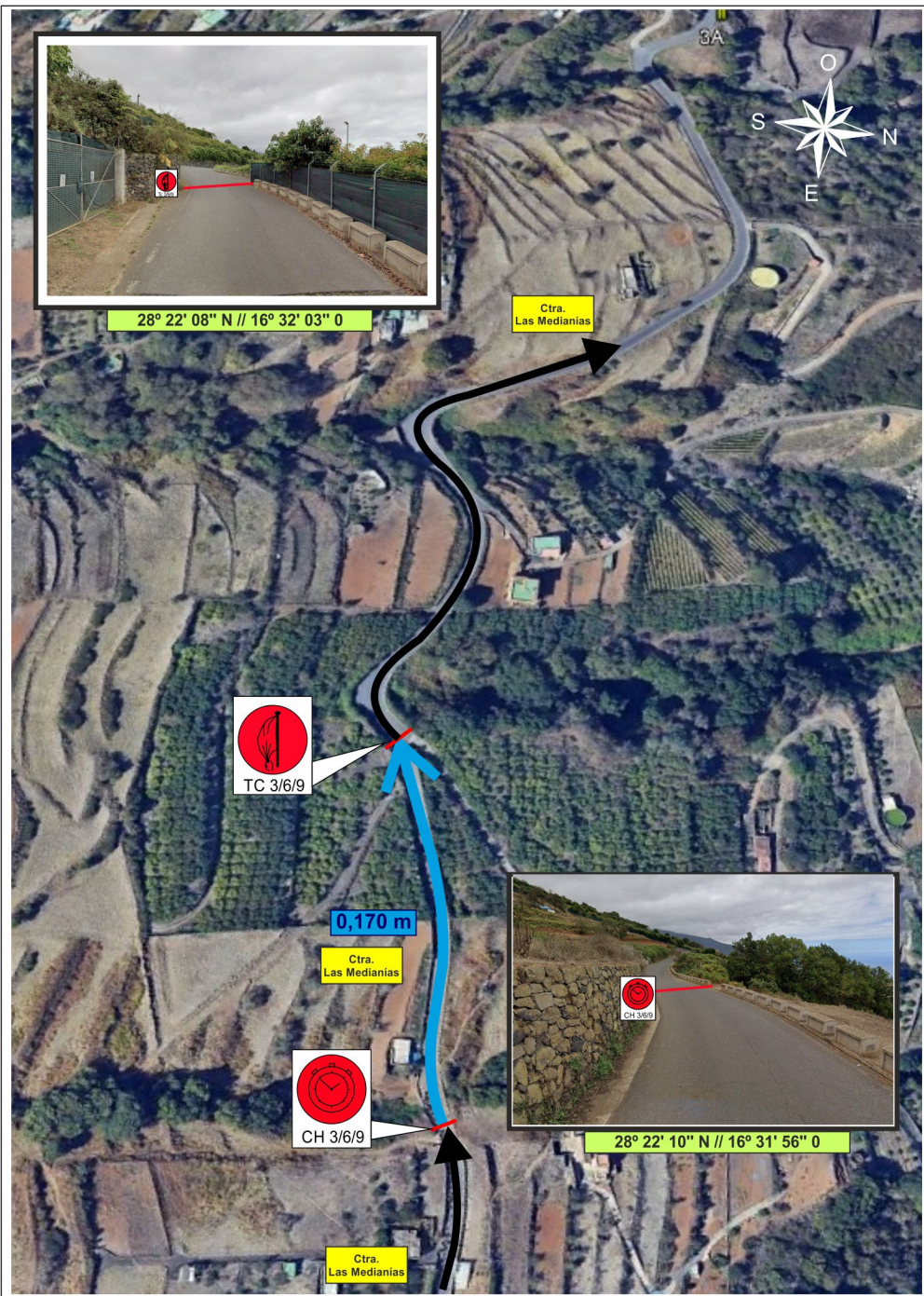
 Gobierno de Canarias

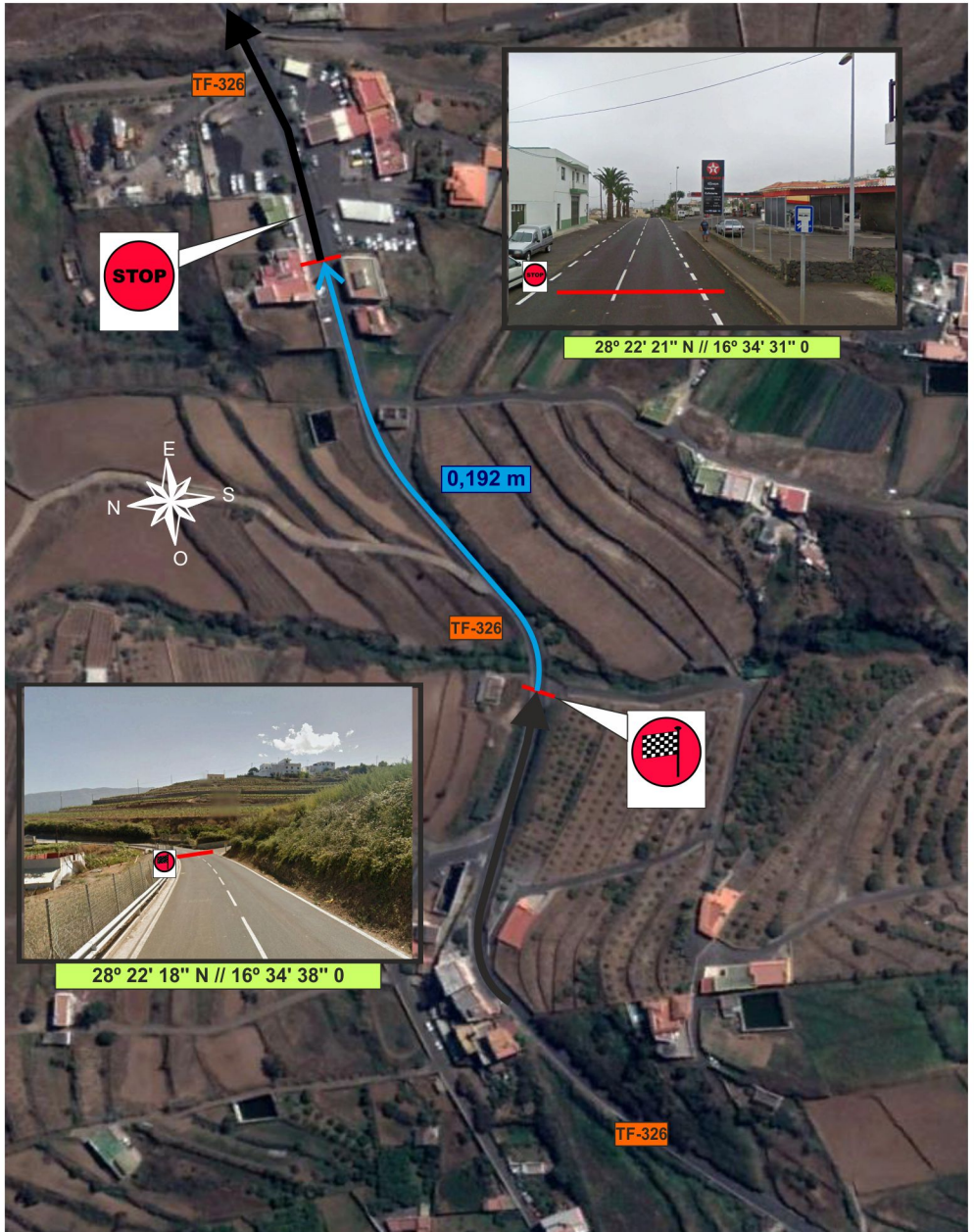
TC - 6 MEDIANÍAS - LA PIÑERA 2

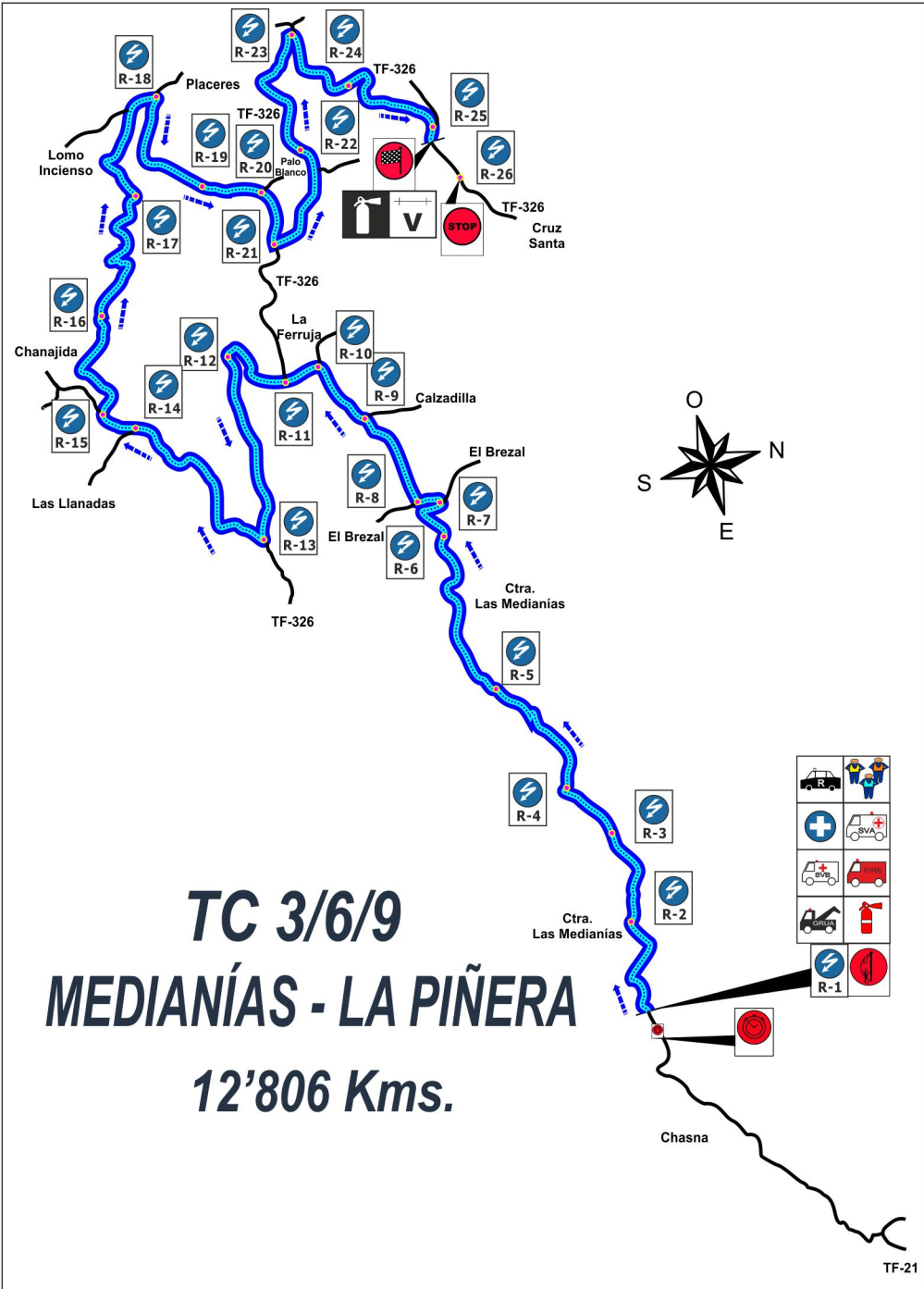
12,806 Kms.

DESDE CONTROL STOP	 TC-6 → CH 7 						
En caso de Interrupción del TC, nueva hora desde el Control Stop:	<table style="width: 100%; border-collapse: collapse;"> <tr> <td style="border-right: 1px solid black; padding: 2px 5px;">Distancia</td> <td style="border-right: 1px solid black; padding: 2px 5px;">Tiempo</td> <td style="padding: 2px 5px;">Promedio</td> </tr> <tr> <td style="border-right: 1px solid black; padding: 2px 5px;">13,152</td> <td style="border-right: 1px solid black; padding: 2px 5px;">0:20'</td> <td style="padding: 2px 5px;">39,45</td> </tr> </table>	Distancia	Tiempo	Promedio	13,152	0:20'	39,45
Distancia	Tiempo	Promedio					
13,152	0:20'	39,45					

RUTA ALTERNATIVA	 TC-6 → CH 7 						
En caso de que el tramo sea neutralizado, seguir el recorrido alternativo hasta CH 7 en la página 209	<table style="width: 100%; border-collapse: collapse;"> <tr> <td style="border-right: 1px solid black; padding: 2px 5px;">Distancia</td> <td style="border-right: 1px solid black; padding: 2px 5px;">Tiempo</td> <td style="padding: 2px 5px;">Promedio</td> </tr> <tr> <td style="border-right: 1px solid black; padding: 2px 5px;">23,520</td> <td style="border-right: 1px solid black; padding: 2px 5px;">0:46'</td> <td style="padding: 2px 5px;">30,67</td> </tr> </table>	Distancia	Tiempo	Promedio	23,520	0:46'	30,67
Distancia	Tiempo	Promedio					
23,520	0:46'	30,67					







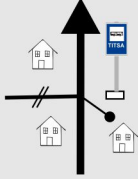





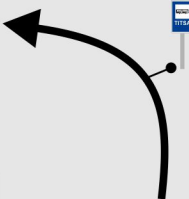

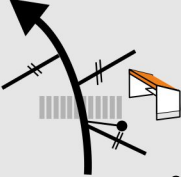

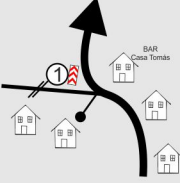


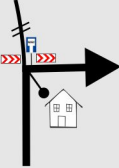



TC 3/6/9
MEDIANÍAS - LA PIÑERA
12'806 Kms.








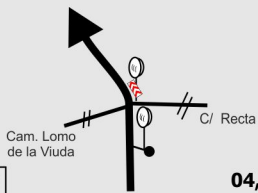


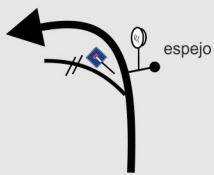


Distancia		DIRECCIÓN	INFORMACIONES	Kms. Regresivos
Total	Parcial			
00,000	00,000		<p>N 28° 22' 08" W 16° 32' 03"</p> <p>Tc 6</p> <p>Muro Finca</p>	 R-1 26,150
00,352	00,352		<p>N 28° 22' 12" W 16° 32' 12"</p> <p>Poste de Luz</p>	 PR-1A 25,798
00,573	00,221		<p>N 28° 22' 11" W 16° 32' 19"</p>	 R-2 25,577
00,725	00,152		<p>N 28° 22' 13" W 16° 32' 35"</p>	 PR-2A 25,425
01,057	00,332		<p>N 28° 22' 12" W 16° 32' 24"</p>	 R-3 25,093
01,350	00,293		<p>N 28° 22' 07" W 16° 32' 44"</p>	 R-4 24,800



Distancia		DIRECCIÓN	INFORMACIONES	Kms. Regresivos
Total	Parcial			
01,848	00,498	<p>10,958</p>	<p>N 28° 22' 05" W 16° 32' 59"</p> <p>Portada Finca</p> <div style="border: 1px solid black; padding: 5px; display: inline-block;">SE VENDE VINAGRE</div>	24,302
02,000	00,152	<p>10,806</p>	<p>N 28° 22' 02" W 16° 33' 03"</p> <p>R-5</p>	24,150
02,975	00,975	<p>Calle Los Tunez</p> <p>09,831</p>	<p>N 28° 22' 01" W 16° 33' 32"</p> <p>R-6</p>	23,175
03,225	00,250	<p>!!</p> <p>09,581</p>	<p>N 28° 22' 02" W 16° 33' 37"</p> <p>X-Camino El Brezal</p>	22,925
03,328	00,103	<p>!!</p> <p>09,478</p>	<p>N 28° 21' 59" W 16° 33' 38"</p> <div style="border: 1px solid black; padding: 5px; display: inline-block;">CAMINO ATRAVESADO</div>	22,822
03,870	00,542	<p>C/ Calzadilla</p> <p>STOP</p> <p>!!</p> <p>08,936</p>	<p>N 28° 21' 55" W 16° 33' 56"</p> <p>R-9</p> <p>espejo</p> <p>STOP (Suelo)</p>	22,280

Distancia		DIRECCIÓN	INFORMACIONES	Kms. Regresivos	
Total	Parcial				
04,202	00,332		<p>N 28° 21' 51" W 16° 34' 07"</p> <p style="text-align: right;">!!</p> <div style="border: 1px solid black; padding: 5px; width: fit-content; margin: 10px auto;">CALLE LA FERRUJA</div> <p>STOP (Suelo)</p>	 R-10 	21,948
04,297	00,095		<p>N 28° 21' 48" W 16° 34' 06"</p> <p style="text-align: right;">!!</p> <p style="text-align: center;">Calle La Ferruja</p>	 R-11	21,853
04,390	00,093		<p>N 28° 21' 45" W 16° 34' 06"</p> <p style="text-align: right;">!!</p> <p>STOP (Suelo)</p>	 	21,760
04,750	00,360		<p>N 28° 21' 39" W 16° 34' 15"</p> <p style="text-align: right;">!!</p> <p style="text-align: center;">Torreón Luz</p>	 R-12	21,400
04,910	00,160		<p>N 28° 21' 38" W 16° 34' 09"</p> <p style="text-align: right;">!!</p> <p style="text-align: center;">Camino La Tanquera</p>	 PR-12A 	21,240
05,117	00,207		<p>N 28° 21' 38" W 16° 34' 02"</p> <p style="text-align: right;">!!</p> <div style="border: 2px solid orange; padding: 5px; width: fit-content; margin: 10px auto;"> TF-326 Km 5 </div>		21,033

Distancia		DIRECCIÓN	INFORMACIONES	Kms. Regresivos
Total	Parcial			
05,470	00,353	TF-326  19 07,336	N 28° 21' 37" W 16° 33' 49"  PR-12B	20,680
05,750	00,280	 20 07,056	N 28° 21' 35" W 16° 33' 40"  R-13  	20,400
06,422	00,672	 21 06,384	N 28° 21' 27" W 16° 33' 58" 	19,728
06,680	00,258	 22 06,126	N 28° 21' 23" W 16° 34' 05" Marquesina BUS Las Llanadas  R-14	19,470
06,769	00,089	 23 06,037	N 28° 21' 21" W 16° 34' 07"  BAR Casa Tomás PR-14A  CHANAJIGA →	19,381
06,948	00,179	TF-82  24 05,858	N 28° 21' 17" W 16° 34' 11"  Camino de la Furnia   R-15	19,202

Distancia		DIRECCIÓN	INFORMACIONES	Kms. Regresivos
Total	Parcial			
07,576	00,630	 <p style="text-align: right; margin-top: 10px;">05,230</p>	<p>N 28° 21' 21" W 16° 34' 26"</p> <p style="text-align: center; margin-top: 20px;">Ctra de la Furnia</p> <div style="text-align: right; margin-top: 20px;">  R-16 </div>	18,574
07,880	00,304	 <p style="text-align: right; margin-top: 10px;">04,926</p>	<p>N 28° 21' 28" W 16° 34' 33"</p> <div style="text-align: right; margin-top: 20px;">  PR-16A </div> <div style="text-align: center; margin-top: 20px;">  <div style="border: 1px solid black; padding: 2px; display: inline-block; margin-left: 10px;">Camino Agrícola</div> </div>	18,270
08,135	00,255	 <p style="text-align: right; margin-top: 10px;">04,671</p>	<p>N 28° 21' 29" W 16° 34' 39"</p> <div style="text-align: right; margin-top: 20px;">  PR-16B </div>	18,015
08,388	00,253	 <p style="text-align: right; margin-top: 10px;">04,418</p>	<p>N 28° 21' 32" W 16° 34' 45"</p> <div style="text-align: right; margin-top: 20px;">  R-17 </div> <div style="text-align: center; margin-top: 20px;">  </div>	17,762
08,538	00,150	 <p style="text-align: right; margin-top: 10px;">04,268</p>	<p>N 28° 21' 31" W 16° 34' 50"</p> <p style="text-align: center; margin-top: 20px;">C. de Placeres</p>	17,612
08,960	00,422	 <p style="text-align: right; margin-top: 10px;">03,846</p>	<p>N 28° 21' 36" W 16° 35' 00"</p> <p style="text-align: center; margin-top: 20px;">C. de Placeres</p> <div style="text-align: right; margin-top: 20px;">  PR-17A </div>	17,190

Sección
4

TC **6**
MEDIANÍAS - LA PIÑERA 2



CH **7**
LA CABEZADA

Distancia
26,150

Tiempo
0:46'




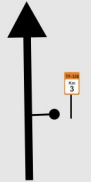

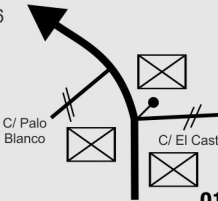

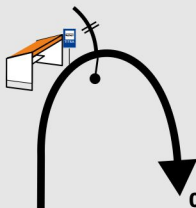



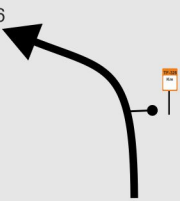

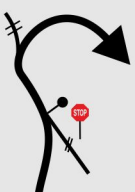


Promedio
34,10

Sector
14

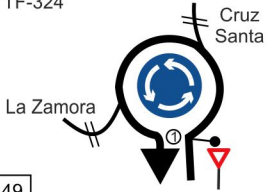



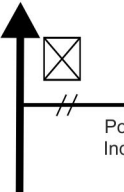

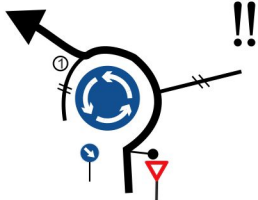



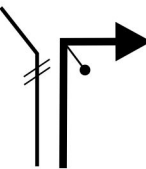
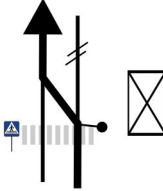




Distancia		DIRECCIÓN	INFORMACIONES	Kms. Regresivos
Total	Parcial			
09,070	00,110	<p>03,736</p>	<p>N 28° 21' 39" W 16° 35' 00"</p> <p>Ctra de la Furnia</p>	17,080
09,590	00,520	<p>03,216</p>	<p>N 28° 21' 39" W 16° 34' 46"</p>	16,560
09,720	00,130	<p>03,086</p>	<p>N 28° 21' 42" W 16° 34' 43"</p>	16,430
09,915	00,195	<p>02,891</p>	<p>N 28° 21' 47" W 16° 34' 43"</p>	16,235
10,028	00,113	<p>02,778</p>	<p>N 28° 21' 51" W 16° 34' 39"</p> <p>El Colegio</p>	16,122
10,165	00,137	<p>02,641</p>	<p>N 28° 21' 52" W 16° 34' 34"</p>	15,985

126

!!!22 173 m

Distancia		DIRECCIÓN	INFORMACIONES	Kms. Regresivos
Total	Parcial			
10,338	00,173	TF-326  02,468	N 28° 21' 50" W 16° 34' 29" Marquesina BUS   R-21	15,812
10,763	00,425	TF-326  02,043	N 28° 21' 59" W 16° 34' 38" 	15,387
10,916	00,153	TF-326  C/ Palo Blanco C/ El Castañero 01,890	N 28° 21' 59" W 16° 34' 43"  R-22	15,234
11,660	00,744	TF-326  01,146	N 28° 22' 03" W 16° 35' 03"  Marquesina BUS   R-23	14,490
11,843	00,183	TF-326  00,963	N 28° 22' 03" W 16° 34' 57" 	14,307
12,151	00,308	TF-326  00,655	N 28° 22' 09" W 16° 34' 52"   R-24	13,999

Distancia		DIRECCIÓN	INFORMACIONES	Kms. Regresivos
Total	Parcial			
12,740	00,589	TF-326 C/ Montes Claros 43 00,066	N 28° 22' 19" W 16° 34' 40" R-25	13,410
12,806	00,066	TF-326 44 00,000	N 28° 22' 18" W 16° 34' 38" META TC 3/6/9	13,344
12,998	00,192	TF-326 45	N 28° 22' 21" W 16° 34' 32" C.Stop TC 3/6/9	13,152
13,850	00,852	 46	 Los Realejos La Orotava	12,300
13,990	00,140	 47	 STOP	12,160
14,070	00,080	TF-324 48	 TF-324 La Perdoma La Orotava Los Realejos	12,080

Distancia		DIRECCIÓN	INFORMACIONES	Kms. Regresivos
Total	Parcial			
14,440	00,370	TF-324 	 <div style="border: 1px solid black; padding: 5px; margin-top: 5px;"> TF-324 Palo Blanco El Teide   Los Realejos </div>	11,710
15,330	00,890	TF-324 	 LA HUCHA	10,820
16,190	00,860		 <div style="border: 1px solid black; padding: 5px; margin-top: 5px;"> Los Realejos  Icod El Alto  La Guancha </div>	09,960
16,290	00,100		C/ La Gomera	09,860
16,470	00,180		 Ayuntamiento Avda. Canarias Situar carril Izquierdo	09,680
16,570	00,100	TF-335 	 <div style="border: 1px solid black; padding: 5px; margin-top: 5px;"> TF-335  Icod El Alto La Guancha </div> Carril Derecho	09,580

Sección
4

TC **6**
MEDIANÍAS - LA PIÑERA 2





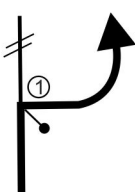




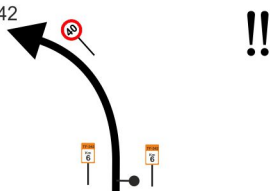

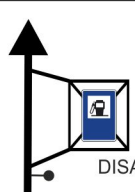
CH **7**
LA CABEZADA

Distancia
26,150



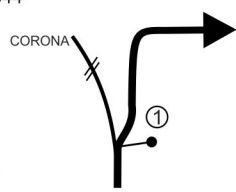

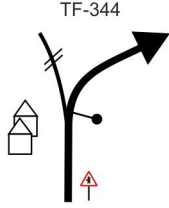

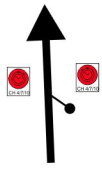

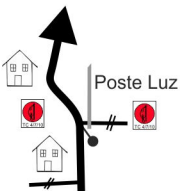

Tiempo
0:46'

Promedio
34,10

Sector
14

Distancia		DIRECCIÓN	INFORMACIONES	Kms. Regresivos
Total	Parcial			
16,780	00,310	TF-335 		09,370
17,180	00,400	TF-342 		08,970
17,870	00,690	TF-342 		08,280
19,020	01,150	TF-342 		07,130
22,740	03,720	TF-342 		03,410
24,010	01,270	TF-342 		02,140

130

Distancia		DIRECCIÓN	INFORMACIONES	Kms. Regresivos
Total	Parcial			
24,360	00,350	TF-344  61		01,790
25,260	00,900	TF-344 CORONA  62		00,890
25,850	00,590	TF-344  63		00,300
26,150	00,300	TF-344  64	N 28° 22' 20" W 16° 36' 43" Control Horario  CH 4/7/10	00,000
	+3' 00,130	TF-344  65	N 28° 22' 16" W 16° 36' 45" Salida Tc 7  TC 4/7/10	

NOTAS:

12|13 SEP 2025

51 Rallye Orvecame ISLA TENERIFE Histórico '25

Rallyten SPORT





DXT
TENERIFE


tenerife!
despierta emociones


PUERTO DE LA CRUZ


turismo
Puerto de la Cruz

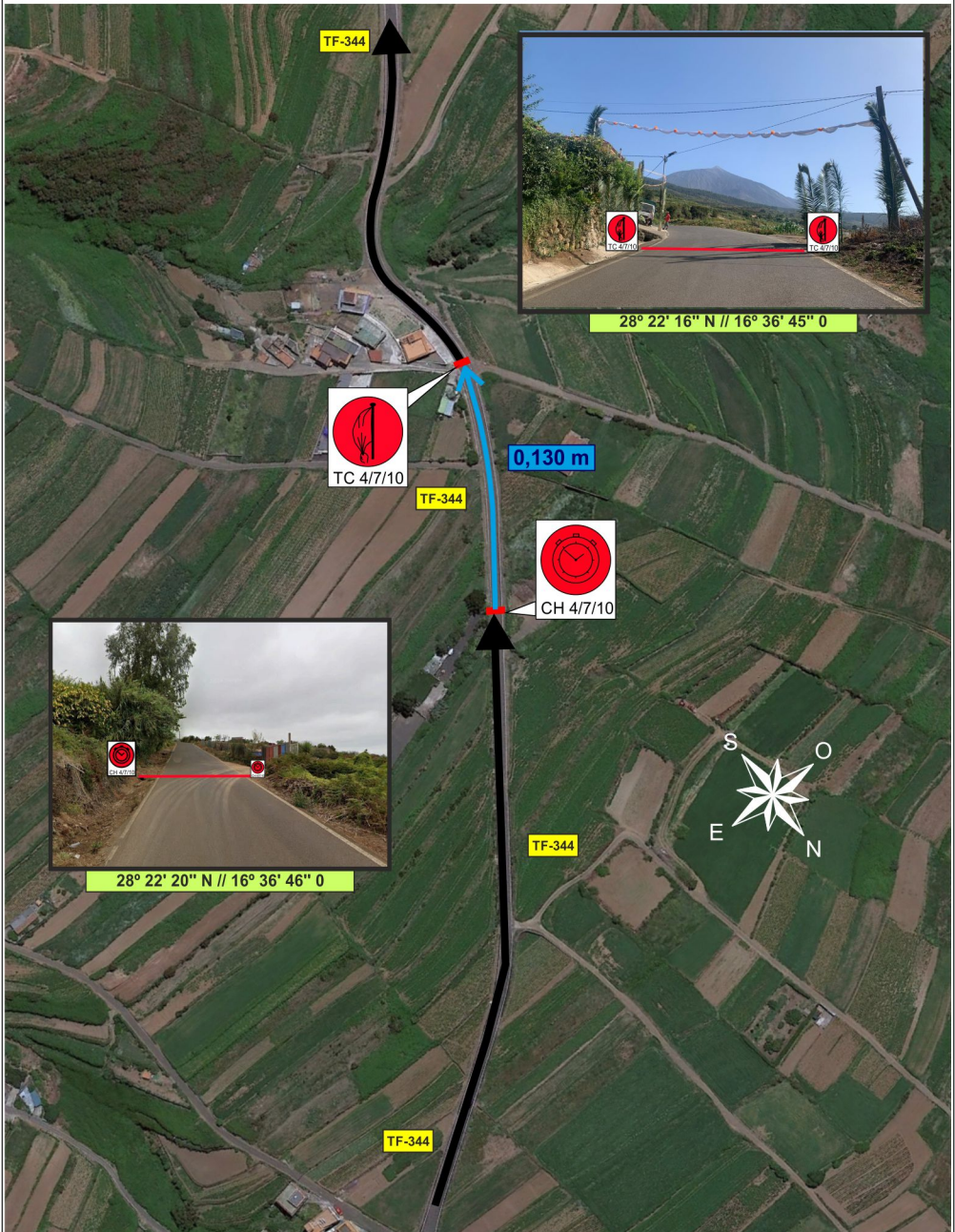

Gobierno de Canarias

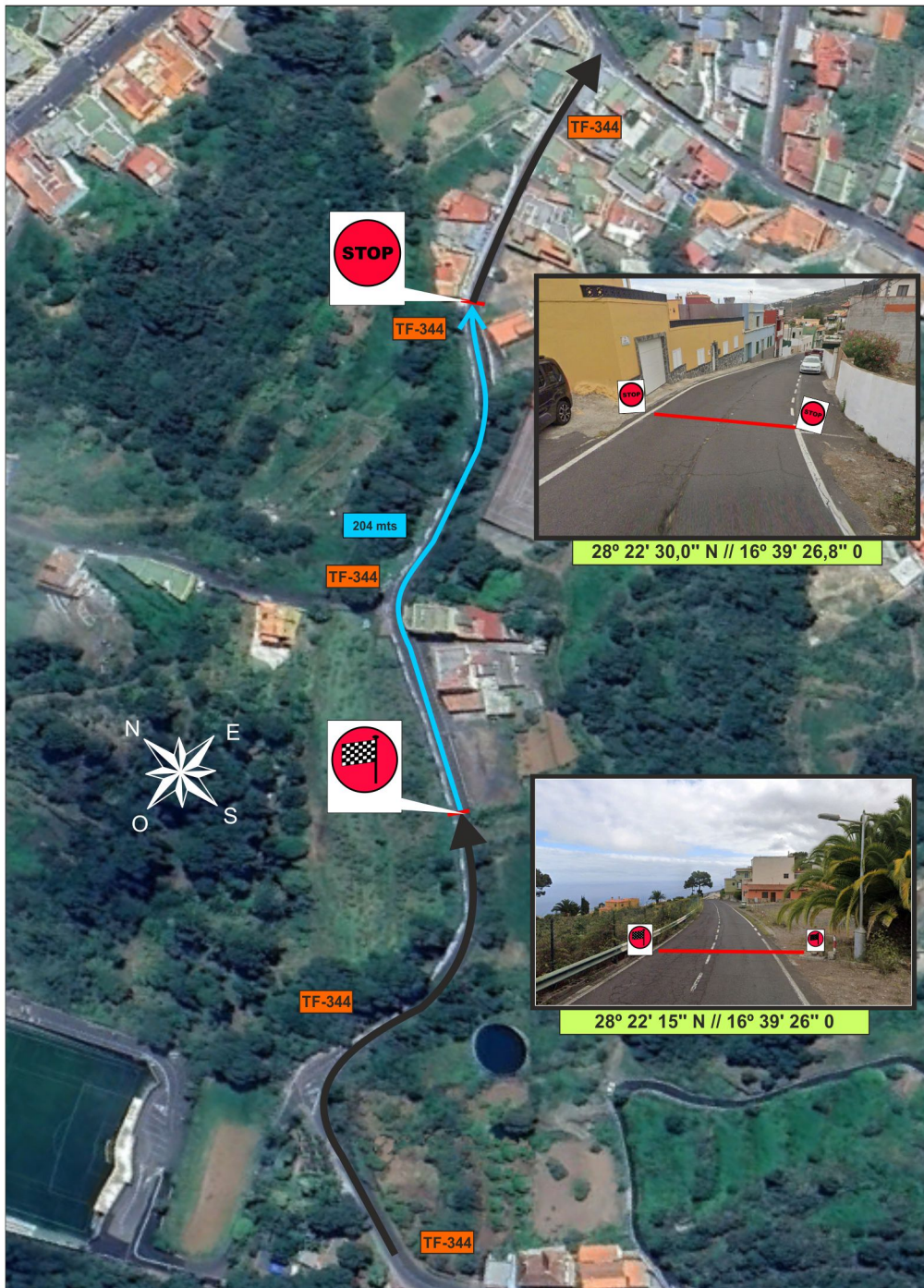
TC-7 LA CABEZADA - MONTEFRÍO 2

8,966 Kms.

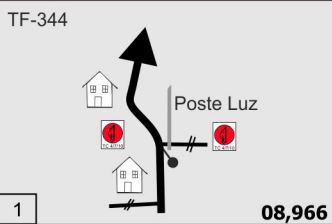



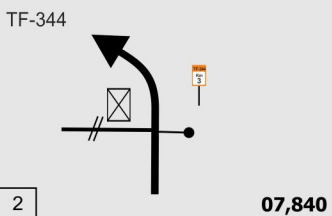


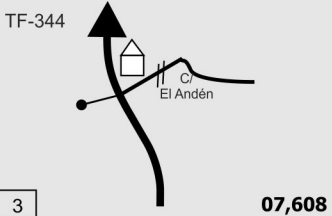


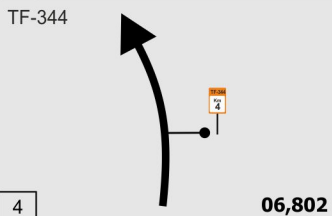

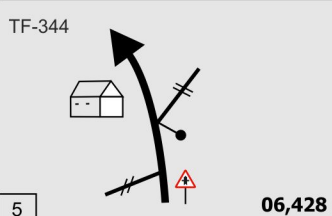


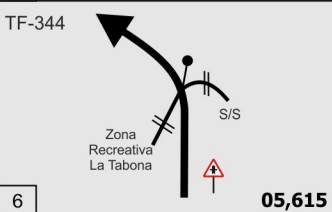


DESDE CONTROL STOP	 TC-7 → CH 8 						
En caso de Interrupción del TC, nueva hora desde el Control Stop:	<table style="width: 100%; border-collapse: collapse;"> <tr> <td style="text-align: left; padding: 2px;">Distancia</td> <td style="text-align: left; padding: 2px;">Tiempo</td> <td style="text-align: left; padding: 2px;">Promedio</td> </tr> <tr> <td style="padding: 2px;">13,680</td> <td style="padding: 2px;">0:25'</td> <td style="padding: 2px;">32,83</td> </tr> </table>	Distancia	Tiempo	Promedio	13,680	0:25'	32,83
Distancia	Tiempo	Promedio					
13,680	0:25'	32,83					

RUTA ALTERNATIVA	 TC-7 → CH 8 						
En caso de que el tramo sea neutralizado, seguir el recorrido alternativo hasta CH 8 en la página 213	<table style="width: 100%; border-collapse: collapse;"> <tr> <td style="text-align: left; padding: 2px;">Distancia</td> <td style="text-align: left; padding: 2px;">Tiempo</td> <td style="text-align: left; padding: 2px;">Promedio</td> </tr> <tr> <td style="padding: 2px;">20,150</td> <td style="padding: 2px;">0:42'</td> <td style="padding: 2px;">28,78</td> </tr> </table>	Distancia	Tiempo	Promedio	20,150	0:42'	28,78
Distancia	Tiempo	Promedio					
20,150	0:42'	28,78					







Distancia		DIRECCIÓN	INFORMACIONES	Kms. Regresivos
Total	Parcial			
00,000	00,000	TF-344  08,966	N 28° 22' 16" W 16° 36' 46" TC 7  TC 4/7/10 	 R-1 22,850
01,126	01,126	TF-344  07,840	N 28° 21' 53" W 16° 37' 04" 	 R-2 21,724
01,358	00,232	TF-344  07,608	N 28° 21' 47" W 16° 37' 08" 	 PR-2A 21,492
02,164	00,806	TF-344  06,802	N 28° 21' 44" W 16° 37' 25" 	20,686
02,538	00,374	TF-344  06,428	N 28° 21' 47" W 16° 37' 38" 	 R-3 20,312
03,351	00,813	TF-344  05,615	N 28° 21' 46" W 16° 37' 56" 	 R 4 19,499

Sección
4

TC **7**

LA CABEZADA - MONTEFRÍO 2



CH **8**

Avda. CHINCANAYROS

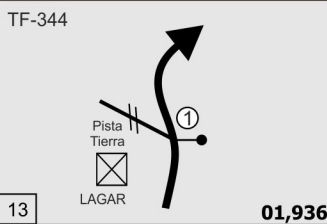


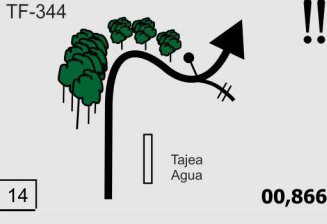


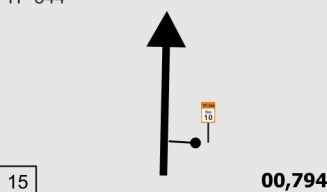

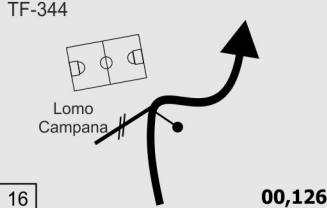

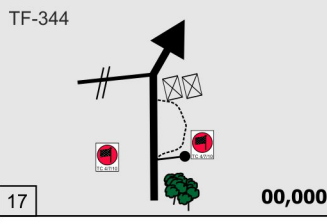





Distancia
22,850

Tiempo
0:42'

Promedio
32,64

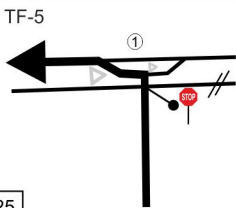
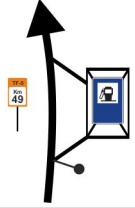


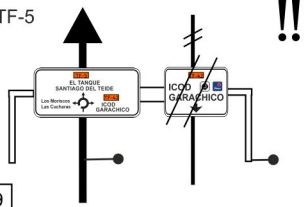

Sector
15

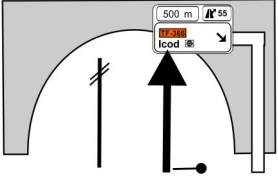

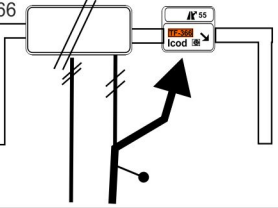
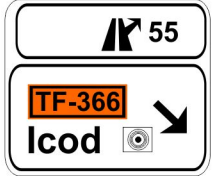
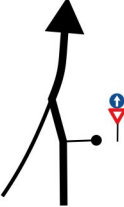



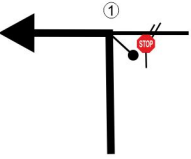

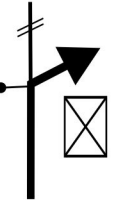
Distancia		DIRECCIÓN	INFORMACIONES	Kms. Regresivos
Total	Parcial			
04,110	00,759	TF-344 04,856	N 28° 21' 50" W 16° 38' 18" R-5	18,740
04,163	00,053	TF-344 04,803	N 28° 21' 49" W 16° 38' 19" TF-344 Km 6	18,687
04,950	00,787	TF-344 04,016	N 28° 21' 39" W 16° 38' 33" R-6 La Guancha (Casco) →	17,900
05,955	01,005	TF-344 Cerro Gordo 03,011	N 28° 21' 49" W 16° 39' 03" R-7	16,895
06,130	00,175	TF-344 02,836	N 28° 21' 49" W 16° 39' 09" TF-344 Km 8	16,720
06,530	00,400	TF-344 02,436	N 28° 21' 46" W 16° 39' 23" PR-7A El Farrobo La Guancha (Casco) →	16,320

Distancia		DIRECCIÓN	INFORMACIONES	Kms. Regresivos
Total	Parcial			
07,030	00,500	TF-344  01,936	N 28° 21' 40" W 16° 39' 28"  R 8 	15,820
08,100	01,070	TF-344  00,866	N 28° 21' 57" W 16° 39' 37"  R 9  R 9 Tajea Agua	14,750
08,172	00,072	TF-344  00,794	N 28° 21' 58" W 16° 39' 35" 	14,678
08,840	00,668	TF-344  00,126	N 28° 22' 15" W 16° 39' 30"  R 10 Lomo Campana	14,010
08,966	00,126	TF-344  00,000	N 28° 22' 15" W 16° 39' 26" META  TC 4/7/10  Bar MONTEFRÍO Explanada	13,884
09,170	00,204	TF-344  00,000	N 28° 22' 18" W 16° 39' 20" C.Stop  TC 4/7/10  Calle LOS PINOS	13,680



Distancia		DIRECCIÓN	INFORMACIONES	Kms. Regresivos
Total	Parcial			
09,280	00,110			13,570
09,370	00,090			13,480
09,620	00,250			13,230
09,630	00,010			13,220
09,660	00,030	<p>TF-352</p>		13,190
10,300	00,640	<p>TF-352</p>		12,550

Distancia		DIRECCIÓN	INFORMACIONES	Kms. Regresivos
Total	Parcial			
12,500	02,200	25	TF-5 	10,350
12,820	00,320	26	TF-5 	10,030
13,930	01,110	27	TF-5 	08,920
14,490	00,560	28	TF-5 	08,360
14,560	00,070	29	TF-5 	08,290
14,740	00,180	30	TF-5 	08,110

Distancia		DIRECCIÓN	INFORMACIONES	Kms. Regresivos
Total	Parcial			
18,100	03,360	TF-5 	!!! 	04,750
18,410	00,310	TF-366 		04,440
18,770	00,360	TF-366 	 Incorporación a Vía auxiliar TF-366 - ICOD	04,080
19,170	00,400	TF-366 		03,680
20,630	01,460		 C/ Fray Cristóbal Oramas	02,220
20,720	00,090		TEA The English Academy	02,130

Sección
4

TC **7**
LA CABEZADA - MONTEFRÍO 2



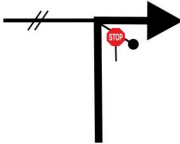






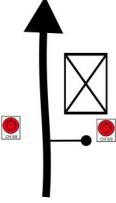

CH **8**
Avda. CHINCANAYROS

Distancia
22,850

Tiempo
0:42'

Promedio
32,64

Sector
15

Distancia		DIRECCIÓN	INFORMACIONES	Kms. Regresivos
Total	Parcial			
20,870	00,150		 <p>ROTONDA Pintada Suelo</p>	01,980
21,080	00,210		<p>Avda. Príncipes España</p> 	01,770
21,340	00,260		 <p>Estación Servicios ICOD</p>	01,510
22,040	00,700			00,810
22,580	00,540		<p>Avda. Chincanayos</p>	00,270
22,850	00,270		<p>N 28° 21' 59" W 16° 46' 15"</p> <p>Parada BUS</p>  <p>Control Horario CH 5/8</p>	00,000

Sección
4

TC **7**
LA CABEZADA - MONTEFRÍO 2

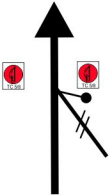



CH **8**
Avda. CHINCANAYROS

Distancia
22,850

Tiempo
0:42'

Promedio
32,64

Sector
15

Distancia		DIRECCIÓN	INFORMACIONES	Kms. Regresivos
Total	Parcial			
	+3' 00,090		N 28° 22' 38" W 16° 41' 50" Salida Tc 8  	
	31			

12|13 SEP 2025 **Rallyten SPORT**

51

Rallye Orvecame

ISLA TENERIFE

Histórico '25



CERVH



CICAR
Canary Islands Car



DXT
TENERIFE



tenerife!
despierta emociones



PUERTO DE LA CRUZ



TURISMO
PUERTO DE LA CRUZ



Gobierno de Canarias

TC - 8 LA MANCHA - TIERRA COSTA 2

8,948 Kms.



DESDE CONTROL STOP

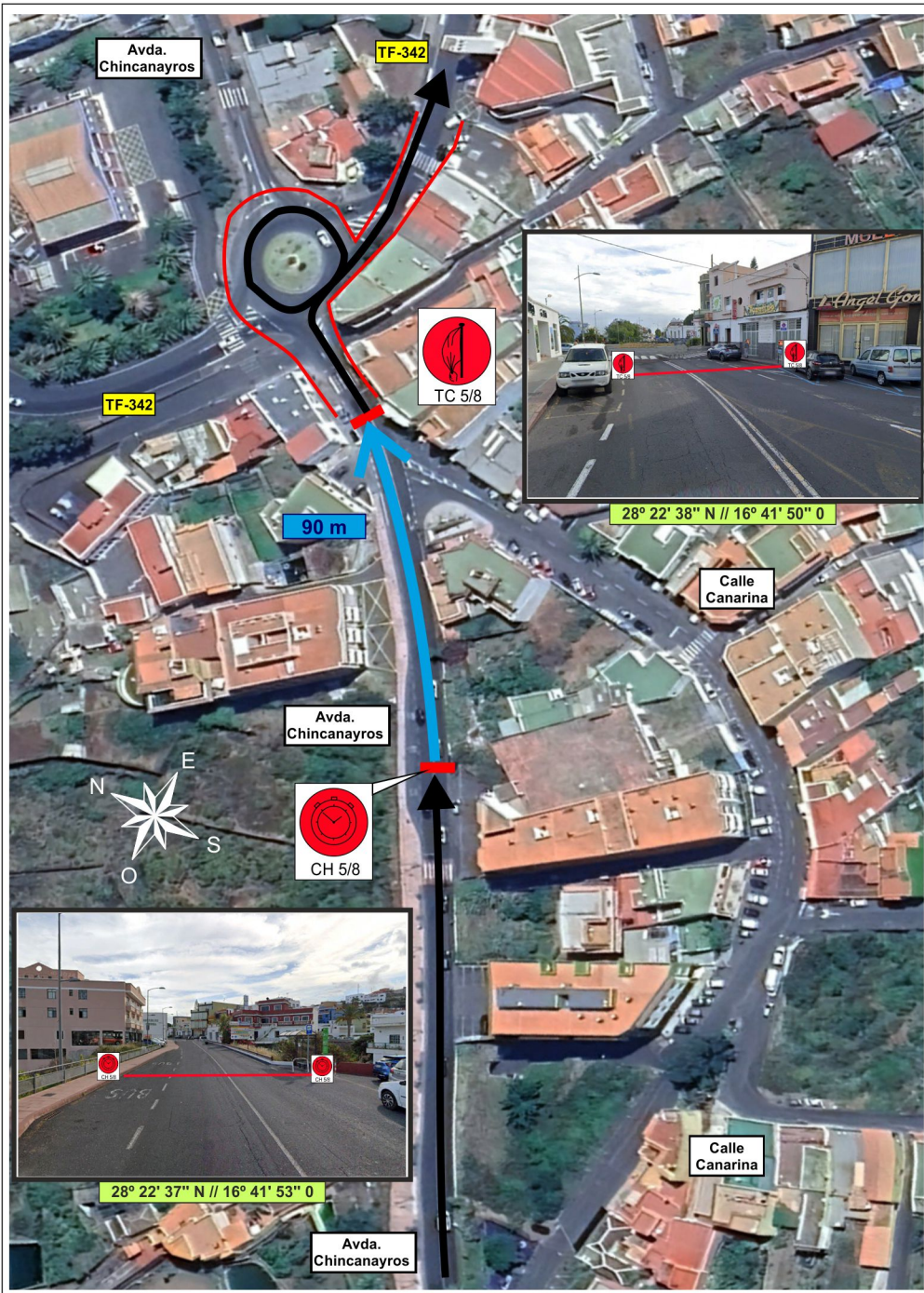
En caso de Interrupción del TC, nueva hora desde el Control Stop:

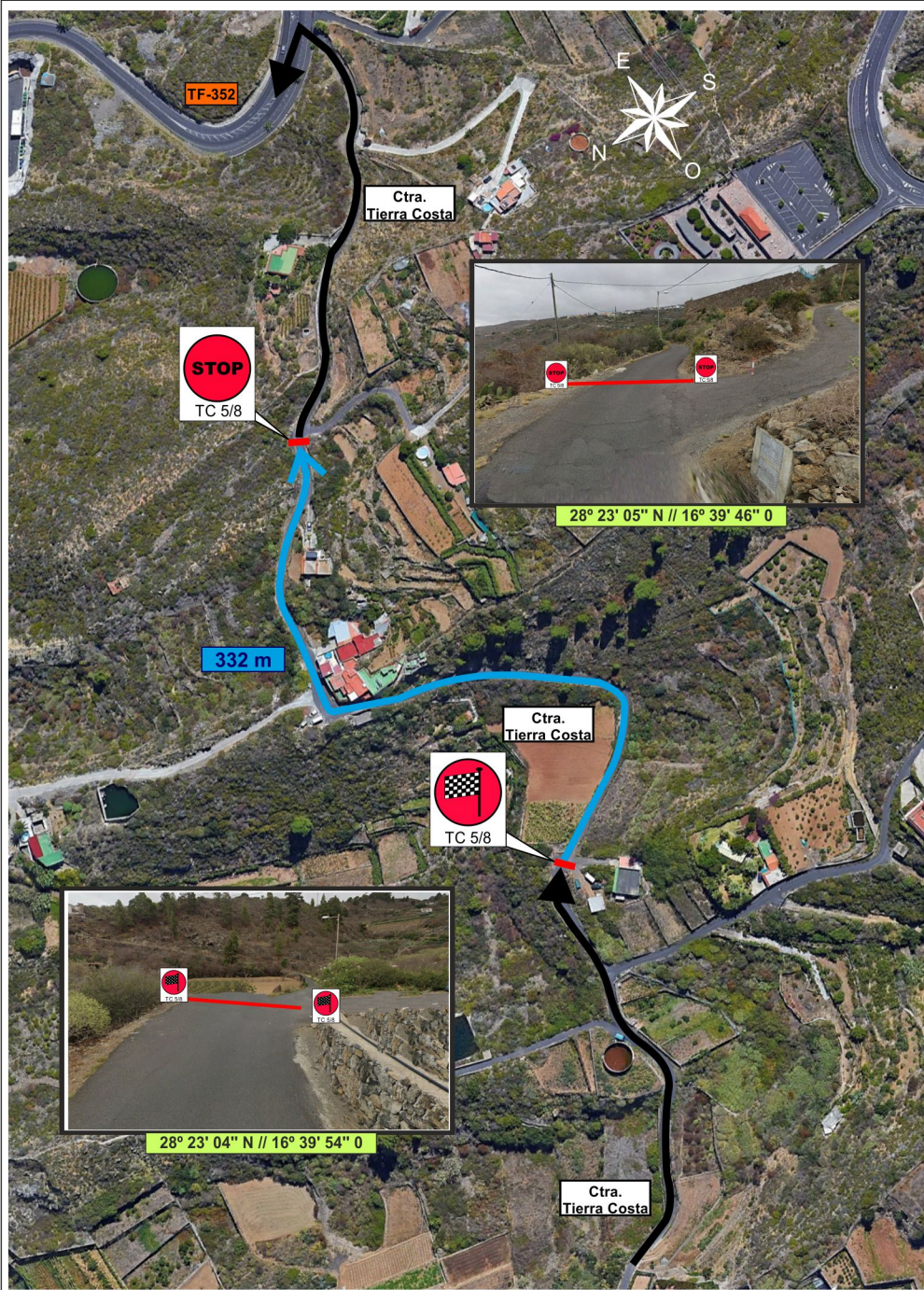
	TC-8 → CH 8A 
Distancia	Tiempo
15,650	0:25'
Promedio	37,56

RUTA ALTERNATIVA

En caso de que el tramo sea neutralizado, seguir el recorrido alternativo hasta CH 8A en la página 215

	TC-8 → CH 8A 
Distancia	Tiempo
18,750	0:40'
Promedio	28,12







TC 5/8
LA MANCHA - TIERRA COSTA
8'948 Kms.

Distancia		DIRECCIÓN	INFORMACIONES	Kms. Regresivos
Total	Parcial			
00,000	00,000	<p>Avda. Chincanayos</p> <p style="text-align: right;">08,948</p>	<p>N 28° 22' 38" W 16° 41' 50"</p> <p>Tc 8</p>	24,590
00,020	00,020	<p>Giro Rotonda 360° y Salir TF-342 La Guancha</p> <p style="text-align: right;">08,928</p>	<p>N 28° 22' 38" W 16° 41' 49"</p>	24,570
00,230	00,210	<p>TF-342</p> <p style="text-align: right;">08,718</p>	<p>N 28° 22' 38" W 16° 41' 44"</p>	24,360
00,280	00,050	<p>TF-342</p> <p style="text-align: right;">08,668</p>	<p>N 28° 22' 39" W 16° 41' 43"</p> <p> El Frenazo</p>	24,310
00,435	00,155	<p>TF-342</p> <p style="text-align: right;">08,513</p>	<p>N 28° 22' 39" W 16° 41' 38"</p> <div style="border: 1px solid black; padding: 5px; margin-top: 10px;"> <p>① TF - 342</p> <p>La Guancha 6</p> </div>	24,155
00,570	00,135	<p>TF-342</p> <p style="text-align: right;">08,378</p>	<p>N 28° 22' 42" W 16° 41' 34"</p> <p>Camino La Palma (Ferretería)</p>	24,020

Sección
4

TC **8**

LA MANCHA - TIERRA COSTA 2



CH **8A**

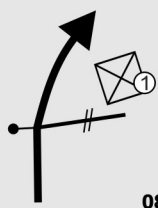

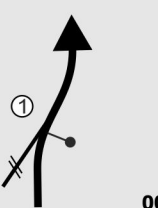


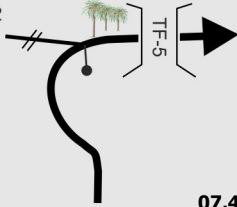

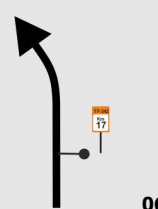

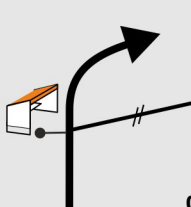


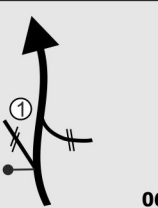


REAGRUPAMIENTO PUERTO CRUZ

Distancia
24,590

Tiempo
0:40'

Promedio
36,88

Sector
16

Distancia		DIRECCIÓN	INFORMACIONES	Kms. Regresivos
Total	Parcial			
00,670	00,100	TF-342  08,278	N 28° 22' 43" W 16° 41' 31"  PR-2B ① Taller Bosch Car	23,920
00,940	00,270	TF-342  00,000	N 28° 22' 42" W 16° 41' 22" ①   R-3	23,650
01,500	00,560	TF-342  07,448	N 28° 22' 38" W 16° 41' 04"  R-4 Buen Paso	23,090
01,960	00,460	TF-342  06,988	N 28° 22' 33" W 16° 40' 52" 	22,630
02,100	00,140	TF-342  06,848	N 28° 22' 32" W 16° 40' 48"  R-5  MARQUESINA BUS	22,490
02,780	00,680	TF-342  06,168	N 28° 22' 27" W 16° 40' 30" ①   PR-5A	21,810

150

Sección
4

TC **8**

LA MANCHA - TIERRA COSTA 2



CH **8A**

REAGRUPAMIENTO PUERTO CRUZ

Distancia
24,590

Tiempo
0:40'

Promedio
36,88

Sector
16

Distancia		DIRECCIÓN	INFORMACIONES	Kms. Regresivos
Total	Parcial			
03,010	00,230	TF-342 13 05,938	N 28° 22' 32" W 16° 40' 24" R-6 ① Lugar EL PUENTE	21,580
03,510	00,500	TF-342 14 05,438	N 28° 22' 41" W 16° 40' 14" R-7 El Sabinar	21,080
03,959	00,449	TF-342 15 04,989	N 28° 22' 32" W 16° 40' 06" TF-342 Km 15	20,631
04,120	00,161	TF-342 16 04,828	N 28° 22' 33" W 16° 40' 04" R-8 ESPEJO Pinar	20,470
04,690	00,570	TF-342 17 04,258	N 28° 22' 31" W 16° 39' 46" R-9	19,900
04,870	00,180	TF-342 18 04,078	N 28° 22' 28" W 16° 39' 51" PR-9A ESPEJO	19,720

Sección
4

TC **8**

LA MANCHA - TIERRA COSTA 2



CH **8A**

REAGRUPAMIENTO PUERTO CRUZ

Distancia
24,590

Tiempo
0:40'







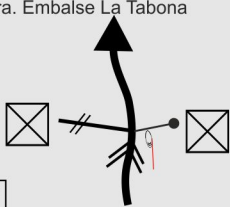


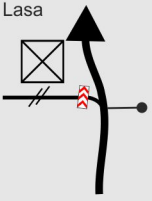


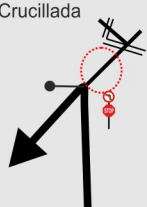





Promedio
36,88

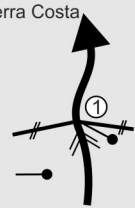

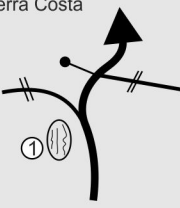



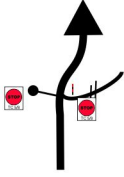




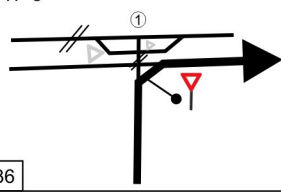



Sector
16





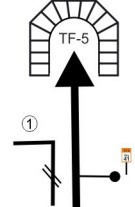






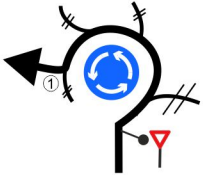


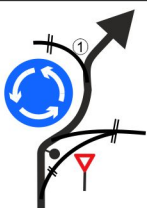
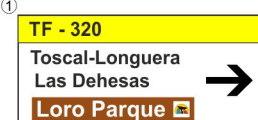

Distancia		DIRECCIÓN	INFORMACIONES	Kms. Regresivos
Total	Parcial			
04,980	00,110	<p>03,968</p>	<p>N 28° 22' 25" W 16° 39' 51"</p>	19,610
05,050	00,070	<p>03,898</p>	<p>N 28° 22' 22" W 16° 39' 51"</p> <p>Ⓛ Deposito Abastecimiento de AGUAS</p>	19,540
05,432	00,382	<p>03,516</p>	<p>N 28° 22' 27" W 16° 39' 40"</p> <p>Acceso Finca</p>	19,150
05,650	00,218	<p>03,298</p>	<p>N 28° 22' 34" W 16° 39' 38"</p> <p>Las Colmenitas</p>	18,940
05,810	00,160	<p>TF-342</p> <p>03,138</p>	<p>N 28° 22' 34" W 16° 39' 33"</p> <p>Ⓛ Supermercado</p>	18,780
06,068	00,258	<p>TF-342</p> <p>02,880</p>	<p>N 28° 22' 36" W 16° 39' 41"</p>	18,522

152

!!! 137 m

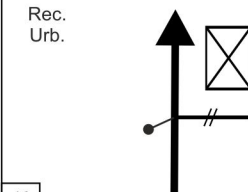

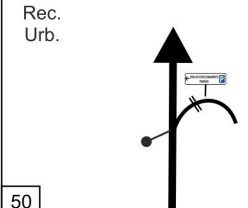

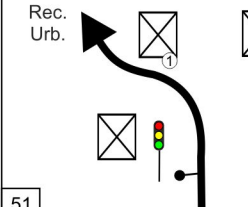


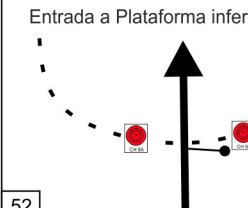

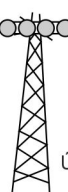
Distancia		DIRECCIÓN	INFORMACIONES	Kms. Regresivos
Total	Parcial			
06,235	00,137	Ctra. Embalse La Tabona  !!! 02,713	N 28° 22' 32" W 16° 39' 44"  Rest. El Pinalete 	18,355
06,590	00,355	Ctra. Embalse La Tabona  !!! 02,358	N 28° 22' 40" W 16° 39' 45"  	18,000
06,868	00,278	Ctra. Embalse La Tabona  !!! 02,080	N 28° 22' 37" W 16° 39' 53"  	17,772
07,640	00,772	C/ Hoya Lasa  !!! 01,308	N 28° 22' 49" W 16° 40' 11"  	16,950
07,876	00,236	Ctra. La Crucillada  !!! 01,072	N 28° 22' 54" W 16° 40' 06"   	16,714
08,388	00,512	Ctra. Tierra Costa  !!! 00,560	N 28° 23' 07" W 16° 40' 11" 	16,202

Distancia		DIRECCIÓN	INFORMACIONES	Kms. Regresivos
Total	Parcial			
08,661	00,273	Ctra. Tierra Costa  00,287	N 28° 23' 07" W 16° 40' 03"  R-19 ① TIERRA COSTA	15,929
08,890	00,229	Ctra. Tierra Costa  00,058	N 28° 23' 04" W 16° 39' 56"  R-20 ① Estanque	15,700
08,948	00,058	Ctra. Tierra Costa  00,000	N 28° 23' 04" W 16° 39' 54" META  TC 5/8 Entrada FINCA	15,642
09,280	00,332	Ctra. Tierra Costa  00,332	N 28° 23' 05" W 16° 39' 46" C.Stop  TC 5/8 Tubo Rojo y Blanco Entrada FINCA 	15,310
09,490	00,210	TF-352  00,210		15,100
10,430	00,940	TF-5  00,940	①   San Juan Rambla Los Realejos Puerto Cruz 	14,160

Distancia		DIRECCIÓN	INFORMACIONES	Kms. Regresivos
Total	Parcial			
12,030	01,600	TF-5 		12,560
12,650	00,620	TF-5 		11,940
18,060	05,410	TF-5 	  	06,530
19,230	01,170	TF-320 	 	05,360
19,600	00,370	TF-320 	 	04,990
19,840	00,240	TF-320 	 	04,750

Distancia		DIRECCIÓN	INFORMACIONES	Kms. Regresivos
Total	Parcial			
19,990	00,150	TF-320 	① TF - 320 Las Dehesas Puerto Cruz Loro Parque TF-320 Km 4 Tossal-Longuera	04,600
20,480	00,490	TF-320 	 Estación Servicios La Gorvorana	04,110
20,630	00,150	TF-316 	① TF - 316 Las Dehesas Puerto Cruz Loro Parque 	03,960
20,880	00,250	TF-316 	① TF - 316 Punta Brava Puerto Cruz Loro Parque 	03,710
21,640	00,760	TF-316 	 ① TF - 316 Punta Brava Puerto Cruz Loro Parque 	02,950
22,560	00,920	Rec. Urb. 	 Loro Parque Avda. Loro Parque	02,030



Distancia		DIRECCIÓN	INFORMACIONES	Kms. Regresivos
Total	Parcial			
23,590	01,030	Rec. Urb. 	 Pabellón Deportivo Avda. Luís Lavaggi	01,000
24,000	00,410	Rec. Urb. 	 Avda. Luís Lavaggi	00,590
24,060	00,060	Rec. Urb. 	 	00,530
24,590	00,530	Entrada a Plataforma inferior Parking 	N 28° 25' 06" W 16° 33' 09" Control Horario   Última Torreta Luz	00,000

REAGRUPAMIENTO

Plano Reagrupamiento Puerto de la Cruz:



The logo is a stylized archway with an orange border. Inside the arch, the text "51 Rallye Orvecame ISLA TENERIFE Histórico '25" is prominently displayed. The number "51" is large and orange, while the rest of the text is in black and orange. To the left of the arch, the dates "12|13 SEP 2025" are written. To the right, the "Rallyten SPORT" logo is visible. Below the arch, there are several logos: CERVH (with a crown and flag), CICAR (Canary Islands Car), DXT TENERIFE (with a shield), tenerife! (with a star and tagline "despierta emociones"), PUERTO DE LA CRUZ (with a coat of arms), turismo PUERTO DE LA CRUZ (with a stylized 'V' logo), and Gobierno de Canarias (with a crown).

CH 8B Salida Reagrupamiento
CH 8C PARQUE ASISTENCIA "D"
Distancia: 0,000 Kms

NOTAS:

Sección
5

CH 8B y CH 8C
Reag. y Entrada P. Asistencia

CH 8D
Salida ASISTENCIA

Distancia Tiempo Promedio

0:35'

Sector
17

Distancia		DIRECCIÓN	INFORMACIONES	Kms. Regresivos
Total	Parcial			
00,000	00,000	<p>Entrada a Plataforma inferior Parking</p>	<p>N 28° 25' 06" W 16° 33' 09"</p> <p>Control Horario</p> <p>Torreta Luz</p>	00,000



00,000	00,000	<p>Rec. Urb.</p> <p>Parque de Asistencia</p>	<p>N 28° 25' 05" W 16° 33' 04"</p> <p>Control Horario</p> <p>Salida Explanada Muelle</p>	00,000
--------	--------	--	---	--------

NOTAS:

12|13 SEP 2025

51 Rallye
Orvecame
ISLA TENERIFE
Histórico '25

Rallyten
SPORT

CH 8D ASISTENCIA "E"

CH 9 Medianías

Distancia: 13,790 Kms

NOTAS:



Distancia		DIRECCIÓN	INFORMACIONES	Kms. Regresivos
Total	Parcial			
		Rec. Urb. 	<p>2ª ZONA REFUELLING</p> <p>1ª ZONA MARCAJE NEUMÁTICOS</p> <p>N 28° 25' 05" W 16° 33' 04"</p> <p>Control Horario</p> <p>Salida Explanada Muelle</p>	
00,000	00,000	2	13,790	
		Rec. Urb. 	C/ La Marina a Plaza del Charco ① BAR FRAGATA ZONA PEATONAL Velocidad Recomendada 	
00,120	00,120	3	13,670	
		Rec. Urb. Plaza Del Charco 	<p>PÓDIUM</p>	
00,180	00,060	4	13,610	
		Rec. Urb. 	C/ San Felipe	
00,210	00,030	5	13,580	
		Rec. Urb. 	Avda. José María del Campo Llarena <p>iii Seguir por Carril Izquierdo !!!</p>	
00,930	00,720	6	12,860	



Distancia		DIRECCIÓN	INFORMACIONES	Kms. Regresivos
Total	Parcial			
01,150	00,220	Rec. Urb. 7	① MERCADO MUNICIPAL LORO PARQUE STOP playa Jardín piscinas deportivas Avda. Blas Pérez González	12,640
01,270	00,120	Rec. Urb. 8	Avda. Blas Pérez González	12,520
01,810	00,540	TF-312 9	 STOP	12,980
02,180	00,370	TF-312 10		11,610
02,310	00,130	TF-312 11	① TF-5 ② TF - 312 Autopista Norte Parque Taoro	11,480
03,170	00,860	TF-312. 12		10,620








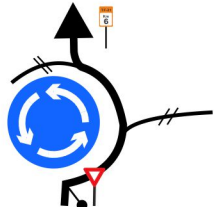


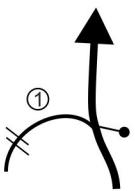




Distancia		DIRECCIÓN	INFORMACIONES	Kms. Regresivos
Total	Parcial			
04,120	00,950	TF-312 	Estación Servicios Las Arenas TF-312 Km 5 	09,870
04,220	00,100	TF-320 	TF - 320 	09,570
05,070	00,850	TF-5 	TF - 1 Santa Cruz La Orotava El Teide 	08,720
05,610	00,540	TF-5 	Incorporación a TF-5 	08,180
06,610	01,000	TF-5 		07,180
06,790	00,180	TF-5 	Estación Servicios 	07,000



Distancia		DIRECCIÓN	INFORMACIONES	Kms. Regresivos
Total	Parcial			
06,890	00,100	TF-211 	① TF-211 La Orotava 0,6 → El Teide 40 →	06,900
07,360	00,470	TF--211 	① TF-211 La Orotava → El Teide →	06,430
07,710	00,350	TF-21 	① TF-21 0,5 La Orotava ← 41 El Teide → TF-21 Cuesta La Villa ← C/ Enlace El Ramal →	06,080
08,130	00,420	TF-21 		05,660
08,530	00,400	TF-21 	TF-21 Km 4 Cuartel Guardia Civil	05,260
08,980	00,450	TF-21 	① TF-21 AGUAMANSA El Teide	04,810



Distancia		DIRECCIÓN	INFORMACIONES	Kms. Regresivos
Total	Parcial			
09,480	00,500	TF-21  CEPSA	 Estación de Servicios CEPSA 	04,310
10,240	00,760	TF--21  Camino Polo	 AGUAMANSA El Teide  INFORMACIONES 	03,550
10,460	00,220	TF-21 	 TF-21 Km 6 (Zona de espera TC)	03,330
11,530	01,070	TF-21 	TF-21 Km 7 (Zona de espera TC)	02,260
11,950	00,420		① 	01,840
12,870	00,920	 CRUCE CHASNA		00,920



Distancia		DIRECCIÓN	INFORMACIONES	Kms. Regresivos
Total	Parcial			
13,790	00,920		<p>N 28° 22' 10" W 16° 31' 56"</p> <p>Control Horario</p>	00,000
	+3'		<p>N 28° 22' 08" W 16° 32' 03"</p> <p>Salida Tc 9</p> <p>Muro Finca</p>	

12|13 SEP 2025

51 Rallye Orvecame ISLA TENERIFE Histórico '25

Rallyten SPORT





DXT
TENERIFE


tenerife!
despierta emociones


PUERTO DE LA CRUZ


turismo
Puerto de la Cruz


Gobierno de Canarias

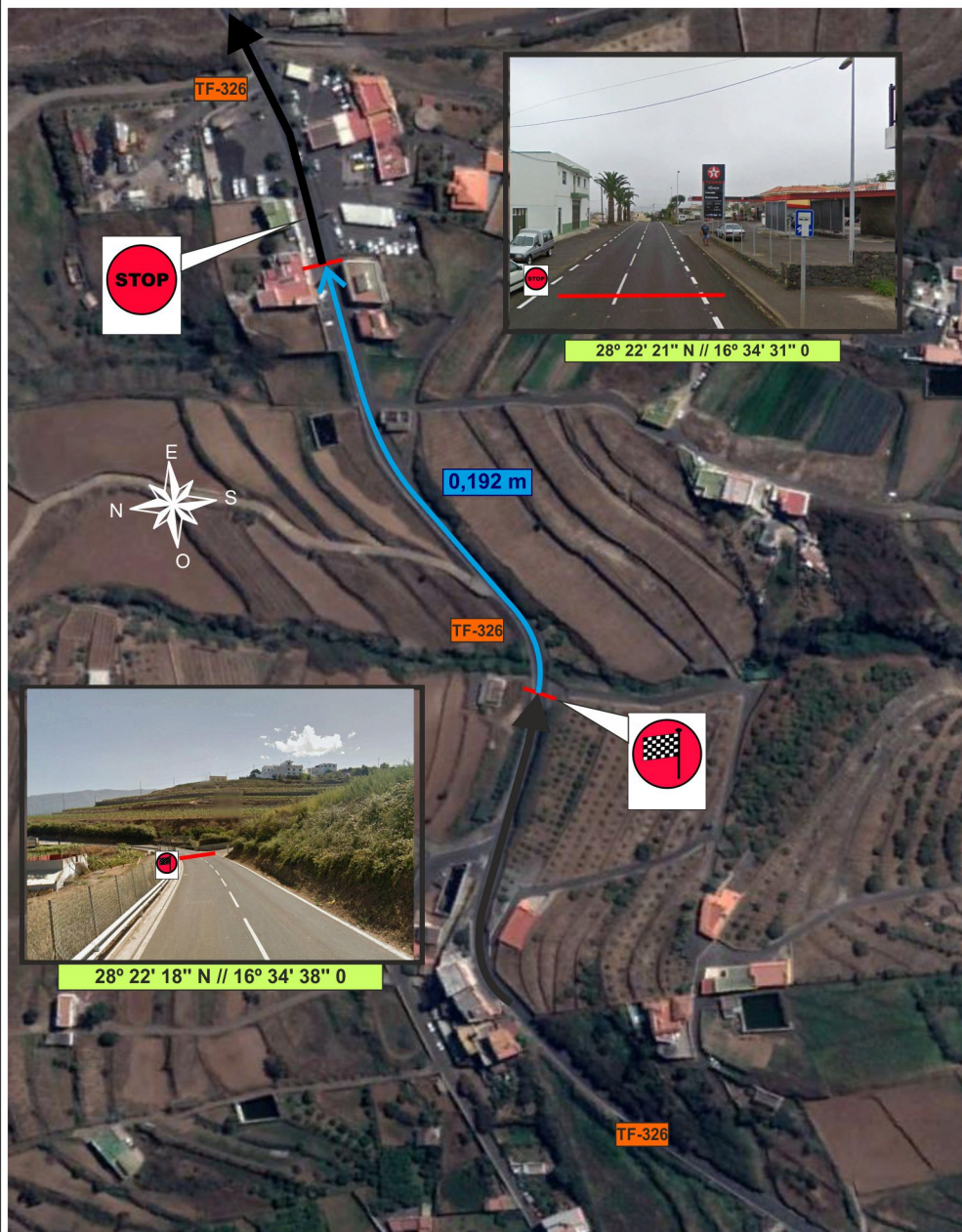
TC - 9 MEDIANÍAS - LA PIÑERA 3

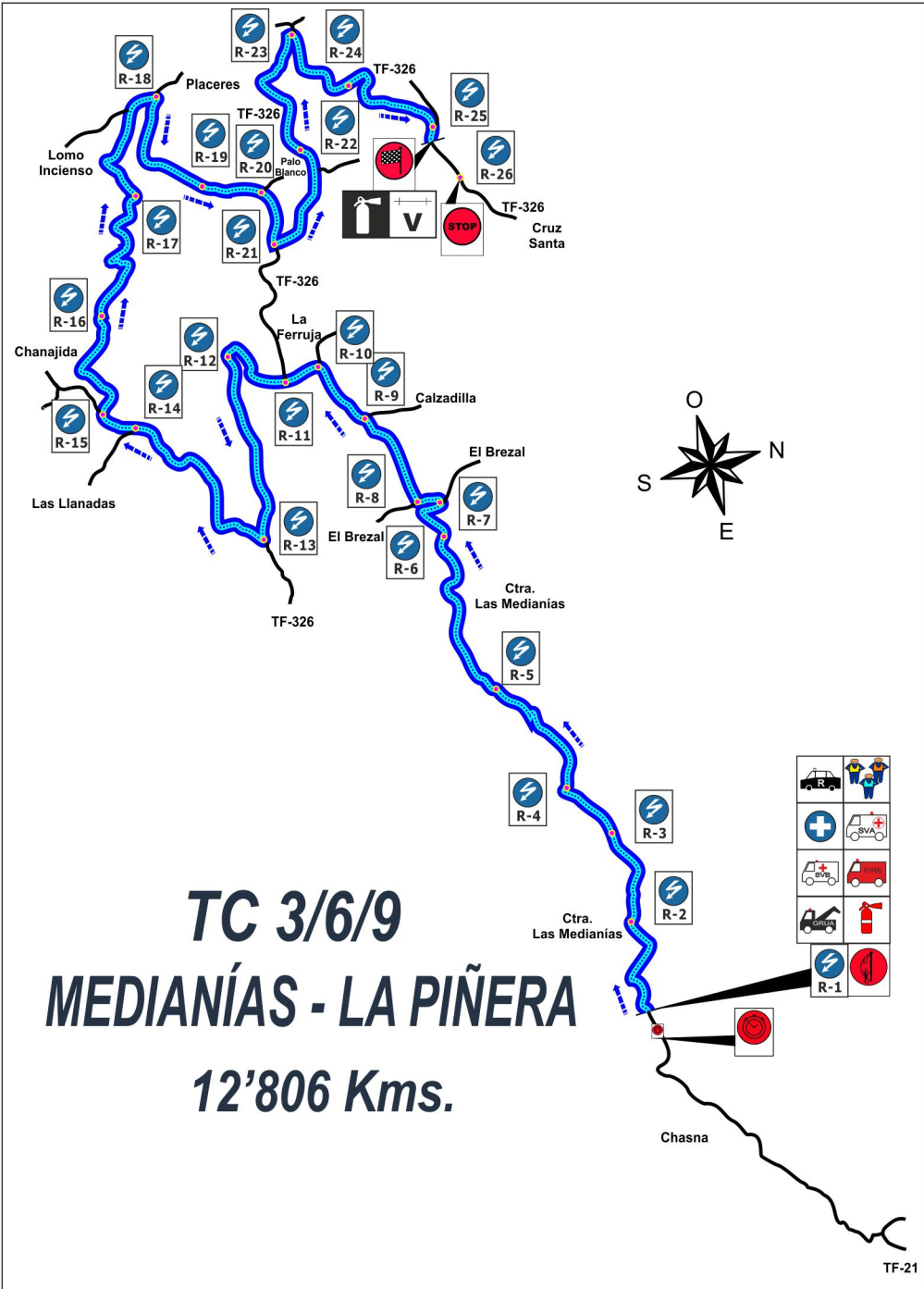
12,806 Kms.

DESDE CONTROL STOP	 TC-9 → CH 10 						
En caso de Interrupción del TC, nueva hora desde el Control Stop:	<table style="width: 100%; border-collapse: collapse;"> <tr> <td style="text-align: center; border-right: 1px solid black;">Distancia</td> <td style="text-align: center; border-right: 1px solid black;">Tiempo</td> <td style="text-align: center;">Promedio</td> </tr> <tr> <td style="text-align: center; border-right: 1px solid black;">13,152</td> <td style="text-align: center; border-right: 1px solid black;">0:20'</td> <td style="text-align: center;">39,45</td> </tr> </table>	Distancia	Tiempo	Promedio	13,152	0:20'	39,45
Distancia	Tiempo	Promedio					
13,152	0:20'	39,45					

RUTA ALTERNATIVA	 TC-9 → CH 10 						
En caso de que el tramo sea neutralizado, seguir el recorrido alternativo hasta CH 10 en la página 209	<table style="width: 100%; border-collapse: collapse;"> <tr> <td style="text-align: center; border-right: 1px solid black;">Distancia</td> <td style="text-align: center; border-right: 1px solid black;">Tiempo</td> <td style="text-align: center;">Promedio</td> </tr> <tr> <td style="text-align: center; border-right: 1px solid black;">23,520</td> <td style="text-align: center; border-right: 1px solid black;">0:46'</td> <td style="text-align: center;">30,67</td> </tr> </table>	Distancia	Tiempo	Promedio	23,520	0:46'	30,67
Distancia	Tiempo	Promedio					
23,520	0:46'	30,67					







TC 3/6/9
MEDIANÍAS - LA PIÑERA
12'806 Kms.

Sección
5

TC 9
MEDIANÍAS - LA PIÑERA 3



CH 10
LA CABEZADA

Distancia
26,150

Tiempo
0:46'

Promedio
34,10

Sector
19

Distancia		DIRECCIÓN	INFORMACIONES	Kms. Regresivos
Total	Parcial			
00,000	00,000	<p>1</p> <p>12,806</p>	<p>N 28° 22' 08" W 16° 32' 03"</p> <p>Tc 9</p> <p>Muro Finca</p> <p>R-1</p>	26,150
00,352	00,352	<p>2</p> <p>12,454</p>	<p>N 28° 22' 12" W 16° 32' 12"</p> <p>Poste de Luz</p> <p>PR-1A</p>	25,798
00,573	00,221	<p>3</p> <p>12,233</p>	<p>N 28° 22' 11" W 16° 32' 19"</p> <p>R-2</p>	25,577
00,725	00,152	<p>4</p> <p>12,081</p>	<p>N 28° 22' 13" W 16° 32' 35"</p> <p>PR-2A</p>	25,425
01,057	00,332	<p>5</p> <p>11,749</p>	<p>N 28° 22' 12" W 16° 32' 24"</p> <p>R-3</p>	25,093
01,350	00,293	<p>6</p> <p>11,456</p>	<p>N 28° 22' 07" W 16° 32' 44"</p> <p>R-4</p>	24,800

Sección
5

TC **9**
MEDIANÍAS - LA PIÑERA 3



CH **10**
LA CABEZADA

Distancia
26,150

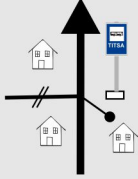




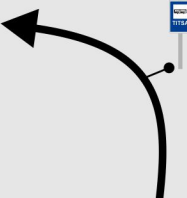

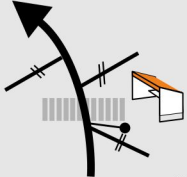

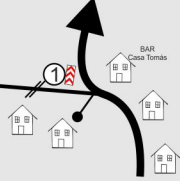



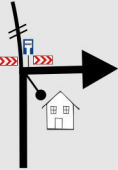


Tiempo
0:46'



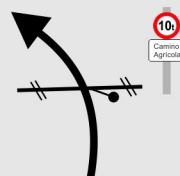




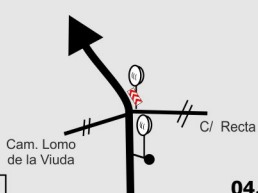


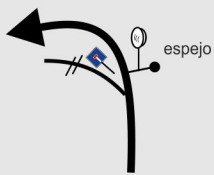



Promedio
34,10

Sector
19

Distancia		DIRECCIÓN	INFORMACIONES	Kms. Regresivos
Total	Parcial			
01,848	00,498	<p>10,958</p>	<p>N 28° 22' 05" W 16° 32' 59"</p> <p>Portada Finca</p> <div style="border: 1px solid black; padding: 5px; display: inline-block;">SE VENDE VINAGRE</div>	24,302
02,000	00,152	<p>10,806</p>	<p>N 28° 22' 02" W 16° 33' 03"</p> <p>R-5</p>	24,150
02,975	00,975	<p>Calle Los Tunez</p> <p>09,831</p>	<p>N 28° 22' 01" W 16° 33' 32"</p> <p>R-6</p>	23,175
03,225	00,250	<p>!!</p> <p>09,581</p>	<p>N 28° 22' 02" W 16° 33' 37"</p> <p>X-Camino El Brezal</p>	22,925
03,328	00,103	<p>!!</p> <p>09,478</p>	<p>N 28° 21' 59" W 16° 33' 38"</p> <div style="border: 1px solid black; padding: 5px; display: inline-block;">CAMINO ATRAVESADO</div>	22,822
03,870	00,542	<p>C/ Calzadilla</p> <p>STOP</p> <p>!!</p> <p>08,936</p>	<p>N 28° 21' 55" W 16° 33' 56"</p> <p>R-9</p> <p>espejo</p> <p>STOP (Suelo)</p>	22,280

Distancia		DIRECCIÓN	INFORMACIONES	Kms. Regresivos	
Total	Parcial				
04,202	00,332		<p>N 28° 21' 51" W 16° 34' 07"</p> <div style="border: 1px solid black; padding: 5px; width: fit-content; margin: 10px auto;"> <p>CALLE LA FERRUJA</p> </div> <p>STOP (Suelo)</p>	 R-10 	21,948
04,297	00,095		<p>N 28° 21' 48" W 16° 34' 06"</p> <p style="text-align: center;">Calle La Ferruja</p>	 R-11	21,853
04,390	00,093	<p>TF-326</p>	<p>N 28° 21' 45" W 16° 34' 06"</p> <p>STOP (Suelo)</p>	 R-12	21,760
04,750	00,360	<p>TF-326</p>	<p>N 28° 21' 39" W 16° 34' 15"</p> <p style="text-align: center;">☒ Torreón Luz</p>	 R-12	21,400
04,910	00,160	<p>TF-326</p>	<p>N 28° 21' 38" W 16° 34' 09"</p> <p style="text-align: center;">Camino La Tanquera</p> <p style="text-align: center;">Marquesina BUS</p>	 PR-12A	21,240
05,117	00,207	<p>TF-326</p>	<p>N 28° 21' 38" W 16° 34' 02"</p> <div style="border: 2px solid orange; padding: 5px; width: fit-content; margin: 10px auto;"> <p>TF-326 Km 5</p> </div>	 R-12	21,033

Distancia		DIRECCIÓN	INFORMACIONES	Kms. Regresivos
Total	Parcial			
05,470	00,353	TF-326  07,336	N 28° 21' 37" W 16° 33' 49"  PR-12B	20,680
05,750	00,280	 07,056	N 28° 21' 35" W 16° 33' 40"   R-13	20,400
06,422	00,672	 06,384	N 28° 21' 27" W 16° 33' 58" 	19,728
06,680	00,258	 06,126	N 28° 21' 23" W 16° 34' 05" Marquesina BUS Las Llanadas  R-14	19,470
06,769	00,089	 06,037	N 28° 21' 21" W 16° 34' 07"  BAR Casa Tomás  PR-14A 	19,381
06,948	00,179	TF-82  05,858	N 28° 21' 17" W 16° 34' 11"  Camino de la Furnia  R-15	19,202

Distancia		DIRECCIÓN	INFORMACIONES	Kms. Regresivos
Total	Parcial			
07,576	00,630		N 28° 21' 21" W 16° 34' 26" Ctra de la Furnia 	18,574
07,880	00,304		N 28° 21' 28" W 16° 34' 33"  	18,270
08,135	00,255		N 28° 21' 29" W 16° 34' 39" 	18,015
08,388	00,253		N 28° 21' 32" W 16° 34' 45"  	17,762
08,538	00,150		N 28° 21' 31" W 16° 34' 50" C. de Placeres 	17,612
08,960	00,422		N 28° 21' 36" W 16° 35' 00" C. de Placeres 	17,190

Sección
5

TC **9**
MEDIANÍAS - LA PIÑERA 3



CH **10**
LA CABEZADA

Distancia
26,150

Tiempo
0:46'




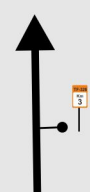

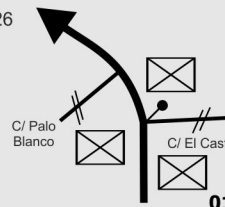

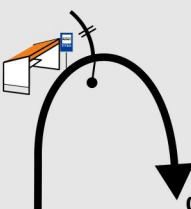



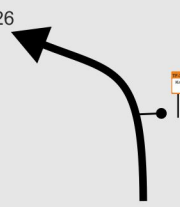

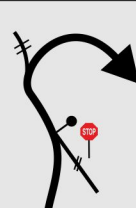


Promedio
34,10

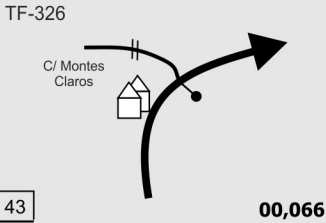

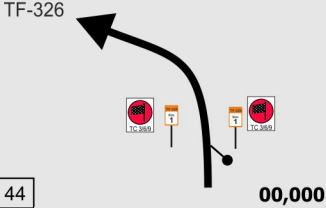


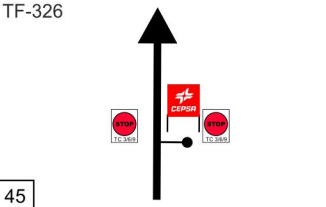


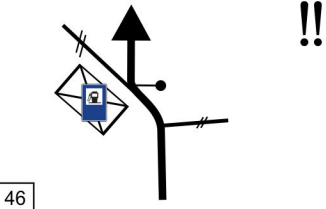

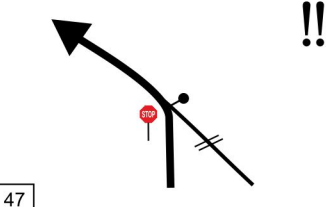

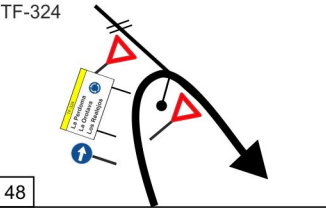



Sector
19

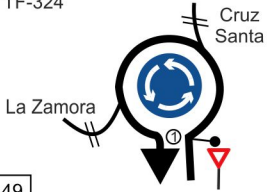


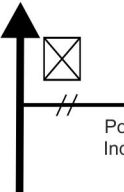

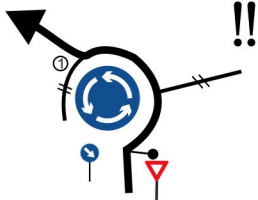


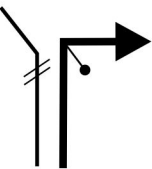
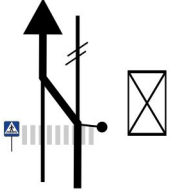



Distancia		DIRECCIÓN	INFORMACIONES	Kms. Regresivos
Total	Parcial			
09,070	00,110	<p>03,736</p>	<p>N 28° 21' 39" W 16° 35' 00"</p> <p> R-18</p> <p> Ctra de la Furnia</p>	17,080
09,590	00,520	<p>03,216</p>	<p>N 28° 21' 39" W 16° 34' 46"</p> <p> PR-18A</p>	16,560
09,720	00,130	<p>03,086</p>	<p>N 28° 21' 42" W 16° 34' 43"</p> <p> R-19</p>	16,430
09,915	00,195	<p>02,891</p>	<p>N 28° 21' 47" W 16° 34' 43"</p> <p> PR-19A</p> <p></p>	16,235
10,028	00,113	<p>02,778</p>	<p>N 28° 21' 51" W 16° 34' 39"</p> <p> R-20</p> <p>El Colegio</p>	16,122
10,165	00,137	<p>02,641</p>	<p>N 28° 21' 52" W 16° 34' 34"</p> <p> PR-20A</p> <p></p>	15,985

180



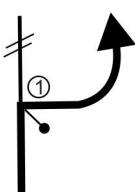

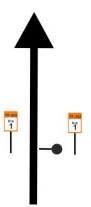


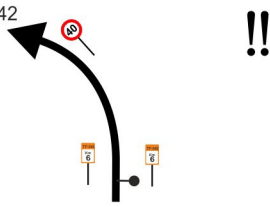


!!!22 173 m



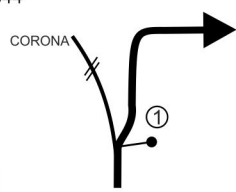

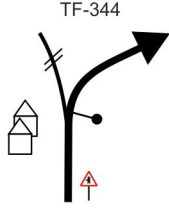



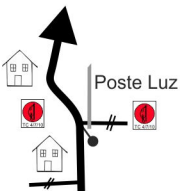

Distancia		DIRECCIÓN	INFORMACIONES	Kms. Regresivos
Total	Parcial			
10,338	00,173	TF-326  02,468	N 28° 21' 50" W 16° 34' 29" Marquesina BUS   R-21	15,812
10,763	00,425	TF-326  02,043	N 28° 21' 59" W 16° 34' 38" 	15,387
10,916	00,153	TF-326  C/ Palo Blanco C/ El Castañero 01,890	N 28° 21' 59" W 16° 34' 43"  R-22	15,234
11,660	00,744	TF-326  01,146	N 28° 22' 03" W 16° 35' 03"   R-23 Marquesina BUS 	14,490
11,843	00,183	TF-326  00,963	N 28° 22' 03" W 16° 34' 57" 	14,307
12,151	00,308	TF-326  00,655	N 28° 22' 09" W 16° 34' 52"   R-24	13,999

Distancia		DIRECCIÓN	INFORMACIONES	Kms. Regresivos
Total	Parcial			
12,740	00,589	TF-326  43 00,066	N 28° 22' 19" W 16° 34' 40"  R-25	13,410
12,806	00,066	TF-326  44 00,000	N 28° 22' 18" W 16° 34' 38" META  TC 3/6/9  TF-326 Km 1	13,344
12,998	00,192	TF-326  45	N 28° 22' 21" W 16° 34' 32" C.Stop  TC 3/6/9  R-26	13,152
13,850	00,852	 46		12,300
13,990	00,140	 47		12,160
14,070	00,080	TF-324  48	   TF-324 La Perdoma La Orotava Los Realejos	12,080

Distancia		DIRECCIÓN	INFORMACIONES	Kms. Regresivos
Total	Parcial			
14,440	00,370	TF-324 	 <div style="border: 1px solid black; padding: 5px; margin-top: 5px;"> TF-324 Palo Blanco El Teide  → Los Realejos </div>	11,710
15,330	00,890	TF-324 	 LA HUCHA	10,820
16,190	00,860		 <div style="border: 1px solid black; padding: 5px; margin-top: 5px;"> Los Realejos  Icod El Alto → La Guancha </div>	09,960
16,290	00,100		C/ La Gomera	09,860
16,470	00,180		 Ayuntamiento Avda. Canarias Situar carril Izquierdo	09,680
16,570	00,100	TF-335 	 <div style="border: 1px solid black; padding: 5px; margin-top: 5px;"> TF-335 ← Icod El Alto La Guancha </div> Carril Derecho	09,580



Distancia		DIRECCIÓN	INFORMACIONES	Kms. Regresivos
Total	Parcial			
16,780	00,310	TF-335 		09,370
17,180	00,400	TF-342 		08,970
17,870	00,690	TF-342 		08,280
19,020	01,150	TF-342 		07,130
22,740	03,720	TF-342 		03,410
24,010	01,270	TF-342 		02,140

Distancia		DIRECCIÓN	INFORMACIONES	Kms. Regresivos
Total	Parcial			
24,360	00,350	TF-344  61		01,790
25,260	00,900	TF-344 CORONA  62		00,890
25,850	00,590	TF-344  63		00,300
26,150	00,300	TF-344  64	N 28° 22' 20" W 16° 36' 43" Control Horario 	00,000
	+3' 00,130	TF-344  65	N 28° 22' 16" W 16° 36' 45" Salida Tc 10 	

NOTAS:

12|13 SEP 2025 **Rallyten SPORT**

51 Rallye Orvecame

ISLA TENERIFE

Histórico '25














TC-10 LA CABEZADA - MONTEFRÍO 3

8,966 Kms.

DESDE CONTROL STOP


TC-10 → **CH 10A**


En caso de Interrupción del TC, nueva hora desde el Control Stop:

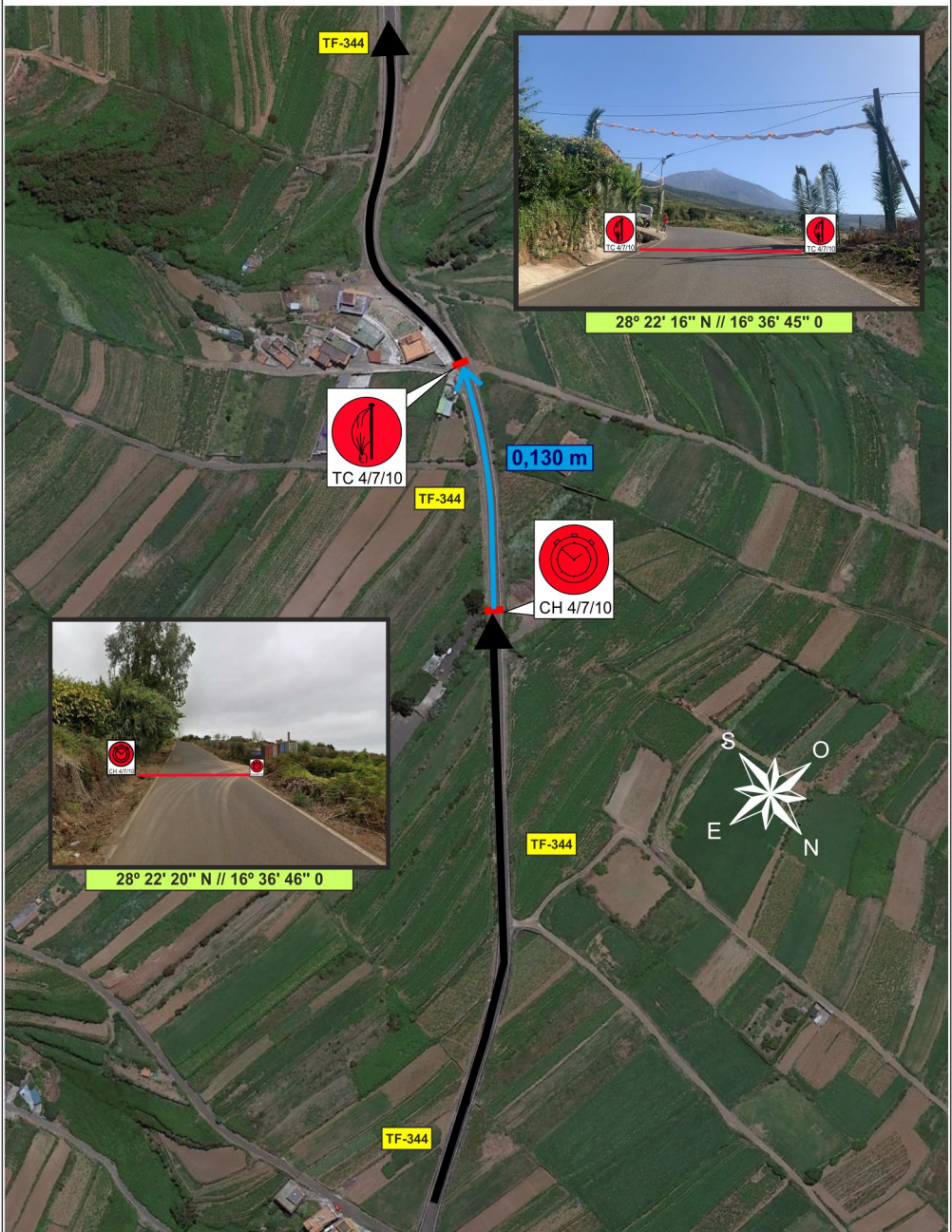
Distancia	Tiempo	Promedio
17,500	0:28'	37,50

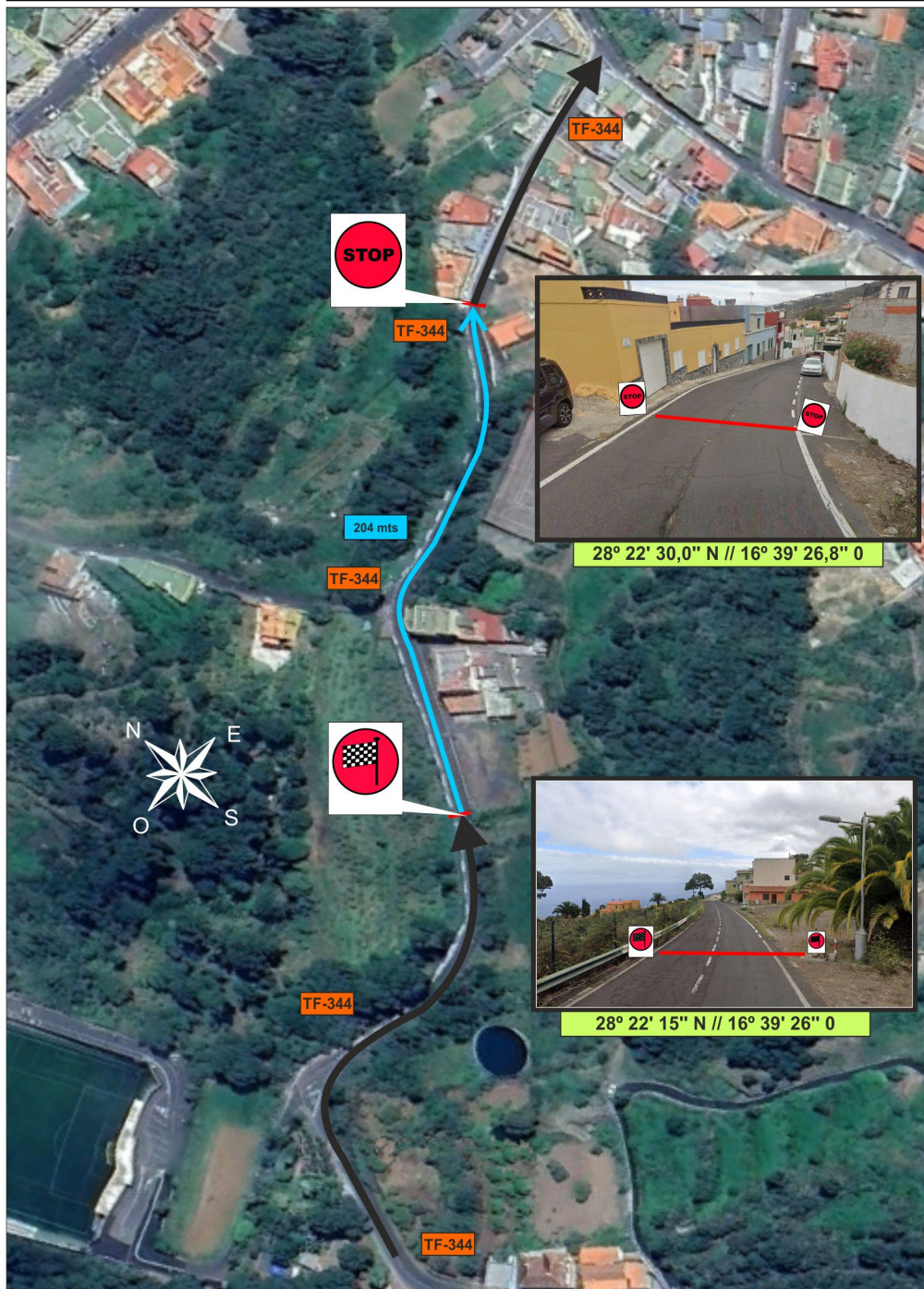
RUTA ALTERNATIVA

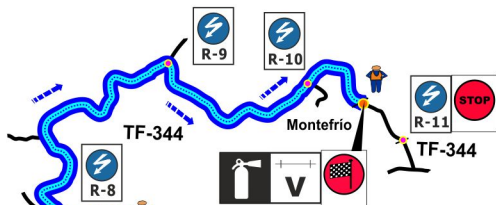

TC-10 → **CH 10A**


En caso de que el tramo sea neutralizado, seguir el recorrido alternativo hasta CH 10A en la página 217

Distancia	Tiempo	Promedio
23,970	0:43'	33,06







TC 4/7/10

LA CABEZADA - MONTEFRÍO

8'966 Kms.

TF-344



Camino Lomo Blanco

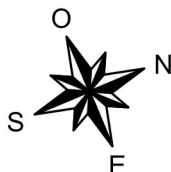
Zona Recreativa LA TABONA



TF-344

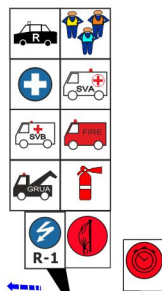


Camino Tierra Mesa

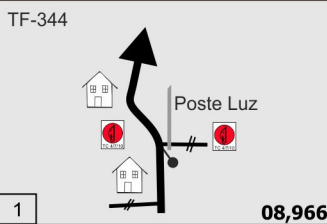


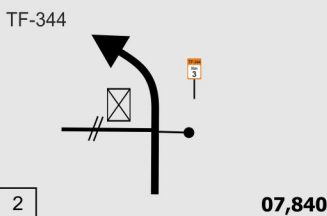


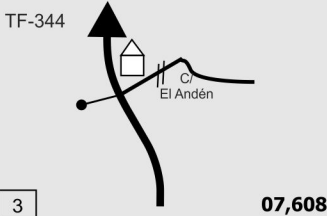


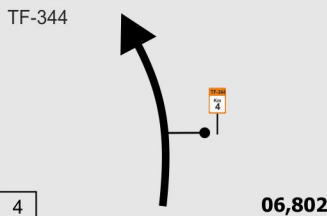

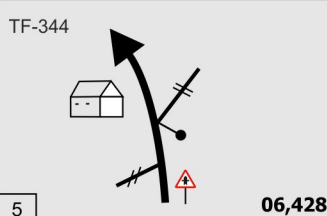


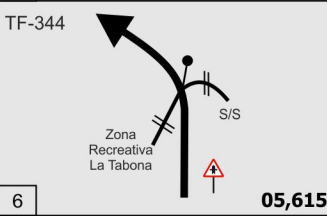




El Andén

TF-344



TF-344

Distancia		DIRECCIÓN	INFORMACIONES	Kms. Regresivos
Total	Parcial			
00,000	00,000	TF-344  08,966	N 28° 22' 16" W 16° 36' 46" Tc 10  TC 4/7/10 	26,670
01,126	01,126	TF-344  07,840	N 28° 21' 53" W 16° 37' 04"   R-2	25,544
01,358	00,232	TF-344  07,608	N 28° 21' 47" W 16° 37' 08"   PR-2A	25,312
02,164	00,806	TF-344  06,802	N 28° 21' 44" W 16° 37' 25" 	24,506
02,538	00,374	TF-344  06,428	N 28° 21' 47" W 16° 37' 38"  R-3 	24,132
03,351	00,813	TF-344  05,615	N 28° 21' 46" W 16° 37' 56"  R 4 	23,319

Sección
5

TC **10**
LA CABEZADA - MONTEFRÍO 3

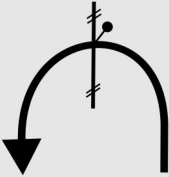



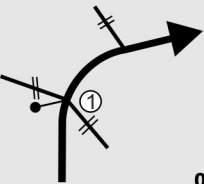






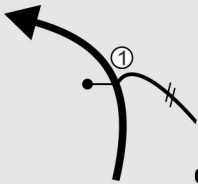

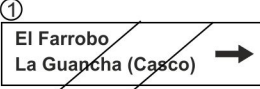
CH **10A**
P. Asistencia F

Distancia
26,670

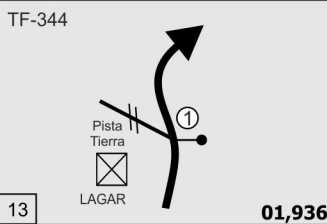


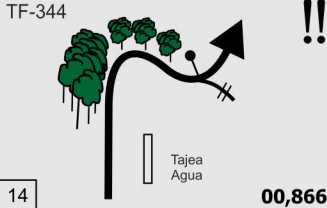


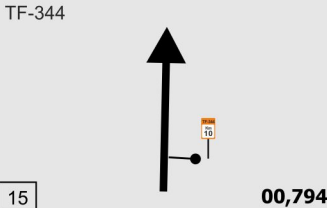

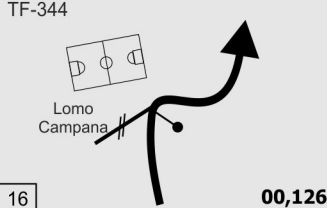

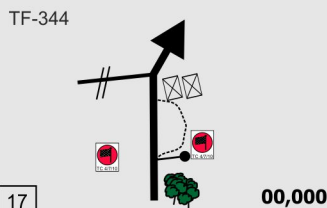



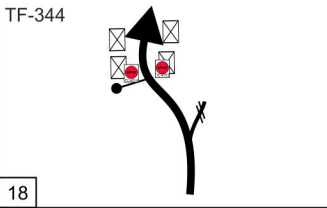


Tiempo
0:43'

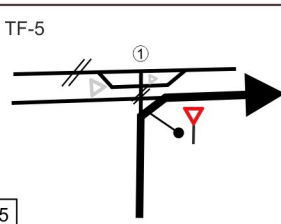





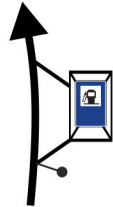

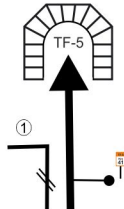





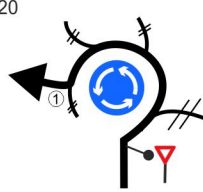


Promedio
37,21

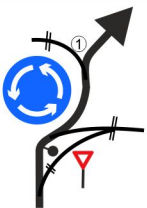

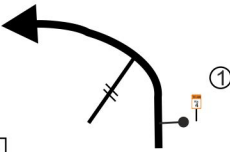



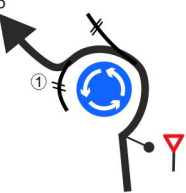







Sector
20

Distancia		DIRECCIÓN	INFORMACIONES	Kms. Regresivos
Total	Parcial			
04,110	00,759	TF-344  04,856	N 28° 21' 50" W 16° 38' 18"  R-5	22,560
04,163	00,053	TF-344  04,803	N 28° 21' 49" W 16° 38' 19" 	22,507
04,950	00,787	TF-344  04,016	N 28° 21' 39" W 16° 38' 33"  R-6 	21,720
05,955	01,005	TF-344  03,011	N 28° 21' 49" W 16° 39' 03"  R-7	20,715
06,130	00,175	TF-344  02,836	N 28° 21' 49" W 16° 39' 09" 	20,540
06,530	00,400	TF-344  02,436	N 28° 21' 46" W 16° 39' 23"  PR-7A 	20,140

192

Distancia		DIRECCIÓN	INFORMACIONES	Kms. Regresivos
Total	Parcial			
07,030	00,500	TF-344  01,936	N 28° 21' 40" W 16° 39' 28"  R 8 	19,640
08,100	01,070	TF-344  00,866	N 28° 21' 57" W 16° 39' 37"  R 9  R 9 Tajea Agua	18,570
08,172	00,072	TF-344  00,794	N 28° 21' 58" W 16° 39' 35" 	18,498
08,840	00,668	TF-344  00,126	N 28° 22' 15" W 16° 39' 30"  R 10 Lomo Campana	17,830
08,966	00,126	TF-344  00,000	N 28° 22' 15" W 16° 39' 26" META  TC 4/7/10  Bar MONTEFRÍO Explanada  PR-10A	17,704
09,170	00,204	TF-344  00,000	N 28° 22' 18" W 16° 39' 20" C.Stop  TC 4/7/10 Calle LOS PINOS  R 11	17,500

Distancia		DIRECCIÓN	INFORMACIONES	Kms. Regresivos
Total	Parcial			
12,510	02,210	TF-5 	① TF - 5  TF - 5 San Juan Rambla Los Realejos Puerto Cruz  	14,160
14,110	01,600	TF-5 		12,560
14,730	00,620	TF-5 		11,940
20,140	05,410	TF-5 	① TF-324  	06,530
21,310	01,170	TF-320 	 	05,360
21,680	00,370	TF-320 	① TF - 320 Icod Toscal-Longuera Loro Parque  	04,990

Distancia		DIRECCIÓN	INFORMACIONES	Kms. Regresivos
Total	Parcial			
21,920	00,240	TF-320 	 <div style="border: 1px solid black; padding: 5px; margin-top: 10px;"> ① TF - 320 Toscal-Longuera Las Dehesas → Loro Parque </div>	04,750
22,070	00,150	TF-320 	<div style="border: 1px solid black; padding: 5px; margin-top: 10px;"> ① TF - 320 Las Dehesas Puerto Cruz ↗ Loro Parque </div> <div style="border: 1px solid black; padding: 5px; margin-top: 5px;"> TF-320 Km 4  Toscal-Longuera </div>	04,600
22,560	00,490	TF-320 	 Estación Servicios La Gorvorana	04,110
22,710	00,150	TF-316 	 <div style="border: 1px solid black; padding: 5px; margin-top: 10px;"> ① TF - 316 Las Dehesas Puerto Cruz → Loro Parque </div>	03,960
22,960	00,250	TF-316 	 <div style="border: 1px solid black; padding: 5px; margin-top: 10px;"> ① TF - 316 Punta Brava Puerto Cruz → Loro Parque </div>	03,710
23,720	00,760	TF-316 	 <div style="border: 1px solid black; padding: 5px; margin-top: 10px;">   ① TF - 316 Punta Brava Puerto Cruz → Loro Parque </div>	02,950

Sección
5

TC **10**
LA CABEZADA - MONTEFRÍO 3

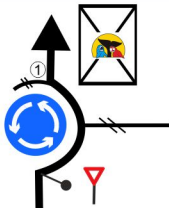



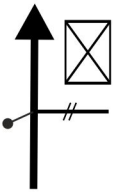

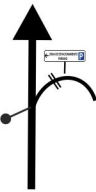

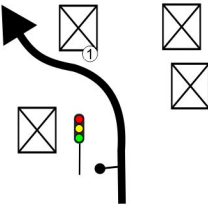


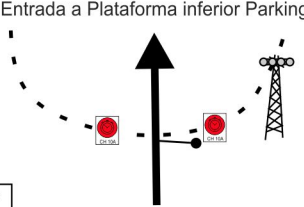

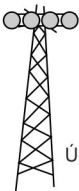
CH **10A**
P. Asistencia F

Distancia
26,670

Tiempo
0:43'

Promedio
37,21

Sector
20

Distancia		DIRECCIÓN	INFORMACIONES	Kms. Regresivos
Total	Parcial			
24,640	00,920	Rec. Urb. 	  Loro Parque  Avda. Loro Parque	02,030
25,670	01,030	Rec. Urb. 	 Pabellón Deportivo Avda. Luís Lavaggi	01,000
26,080	00,410	Rec. Urb. 	 Avda. Luís Lavaggi	00,590
26,140	00,060	Rec. Urb. 	 	00,530
26,670	00,530	Entrada a Plataforma inferior Parking 	N 28° 25' 06" W 16° 33' 09" Control Horario  CH 10A  Última Torreta Luz	00,000

The logo is a stylized archway shape with an orange border. Inside, the text "51 Rallye Orvecame ISLA TENERIFE Histórico '25" is prominently displayed. The number "51" is large and orange, while the rest of the text is in black and orange. To the left, it says "12|13 SEP 2025". To the right, it says "Rallyten SPORT". Below the main text, there are several logos: CERVA (with a crown and flag), CICAR (Canary Islands Car), DXT TENERIFE, tenerife! (despierta emociones), PUERTO DE LA CRUZ, turismo (Puerto de la Cruz), and Gobierno de Canarias.

CH 10B Asistencia "F"
CH 10C PÓDIUM PARQUE CERRADO
Distancia: 0,140 Kms

NOTAS:

Sección
5

CH **10B**
P. ASISTENCIA F



CH **10C**
PARQUE CERRADO

Distancia
00,140

Tiempo
0:05'

Promedio
01,68

Sector
21

Distancia		DIRECCIÓN	INFORMACIONES	Kms. Regresivos
Total	Parcial			
00.000	00.000		N 28° 25' 04" W 16° 33' 03" Control Horario SALIDA ASISTENCIA "F"	00.140



→ **RECORRIDO A SEGUIR** → → →

00,140	00,140	PLAZA DEL CHARCO 	N 28° 25' 01" W 16° 33' 03" Control Horario ENTRADA PÓDIUM PARQUE CERRADO FINAL	00,000
--------	--------	----------------------	--	--------

NOTAS:



RECORRIDOS ALTERNATIVOS

Empty space for notes.

RECORRIDO ALTERNATIVO

Sección 1		TC 1	CH 1A	Distancia	Tiempo	Promedio	Sector 3
EL TANQUE - DRAGO ICOD 1		Reagrupamiento Icod		08,140	0:30'	16,28	
Distancia		DIRECCIÓN		INFORMACIONES			Kms. Regresivos
Total	Parcial						
00,000	00,000	1	TF-421 	N 28° 22' 08" W 16° 46' 51" Tc 1 Poste espejo tras Palmera 		R-1	08,140
00,700	00,700	2	TF-421 	① TF - 421 San Pedro 0,6			7,440
02,340	01,640	3	TF-421 	① Guardia Civil			05,800
02,420	00,080	4	TF-42 	① TF - 42 Icod 4 			05,720
02,690	00,270	5	TF-42 	① Puerta de Tierra			05,450
05,250	02,560	6	TF-42 	Entrada TÚNEL			02,890

RECORRIDO ALTERNATIVO

Sección 1		TC 1	CH 1A	Distancia	Tiempo	Promedio	Sector 3
EL TANQUE - DRAGO ICOD 1			Reagrupamiento Icod	08,140	0:30'	16,28	
Total	Parcial	DIRECCIÓN		INFORMACIONES			Kms. Regresivos
07,590	02,340	7	TF-42 		00,550		
07,750	00,160	8	Rec. Urb. 	① 	00,390		
07,990	00,240	9	Rec. Urb. 	① 	00,150		

SEGUIR EN EL ROAD BOOK

1ª Sección - Sector 3

Pag: 25 - Viñeta 37

RECORRIDO ALTERNATIVO

Sección 2		TC 2		CH 2A		Distancia	Tiempo	Promedio	Sector
EL TANQUE - DRAGO ICOD 2				ASISTENCIA B		29,410	0:55'	32,08	5
Distancia		DIRECCIÓN		INFORMACIONES				Kms. Regresivos	
Total	Parcial								
00,000	00,000	1	TF-421 	N 28° 22' 08" W 16° 46' 51" Tc 1 Poste espejo tras Palmera 				29,410	
00,700	00,700	2	TF-421 	① TF - 421 San Pedro 0,6 →				28,710	
02,340	01,640	3	TF-421 	① Guardia Civil				27,070	
02,420	00,080	4	TF-42 	① TF - 42 Icod 4 → 				26,990	
02,690	00,270	5	TF-42 	① Puerta de Tierra				26,720	
05,250	02,560	6	TF-42 	Entrada TÚNEL				24,160	

RECORRIDO ALTERNATIVO

Sección 2		TC 2		CH 2A		Distancia	Tiempo	Promedio	Sector
EL TANQUE - DRAGO ICOD 2		→		ASISTENCIA B		29,410	0:55'	32,08	5
Distancia		DIRECCIÓN		INFORMACIONES		Kms. Regresivos			
Total	Parcial								
07,590	02,340	1	TF-42 	!! ¡SITUAR EN CARRIL IZQUIERDO!	21,820				
10,340	02,750	2	TF-42 		19,070				
11,800	01,460	3	TF-42 		17,610				

SEGUIR EN EL ROAD BOOK

2ª Sección - Sector 5

Pag: 43 - Viñeta 41

RECORRIDO ALTERNATIVO

Sección
3/4/5

TC **3/6/9**
Medianías - La Piñera



CH **4/7/10**
LA CABEZADA

Distancia
23,520

Tiempo
0:46'

Promedio
30,67

Sector
9/14/19

Distancia		DIRECCIÓN	INFORMACIONES	Kms. Regresivos
Total	Parcial			
00,000	00,000		<p>N 28° 22' 08" W 16° 32' 03"</p> <p>Tc 3/6/9</p> <p>TC 3/6/9</p> <p>Muro Finca</p> <p>R-1</p>	23,520
02,010	02,010	<p>TF-21</p>		21,510
03,720	01,710	<p>TF-21</p> <p>La Florida</p>	<p>①</p>	19,800
04,950	01,230	<p>TF-21</p>	<p>①</p>	18,570
06,190	01,240	<p>TF-211</p>	<p>①</p>	17,330
06,650	00,460	<p>TF-5</p>		16,870

RECORRIDO ALTERNATIVO

Sección
3/4/5

TC **3/6/9**
Medianías - La Piñera



CH **4/7/10**
LA CABEZADA

Distancia
23,520

Tiempo
0:46'




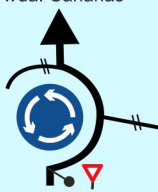

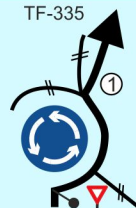

Promedio
30,67

Sector
9/14/19

Distancia		DIRECCIÓN	INFORMACIONES	Kms. Regresivos
Total	Parcial			
12,130	05,480			11,390
12,480	00,350	<p>Los Realejos</p>	<p>Situarse en carril izquierdo</p>	11,040
12,500	00,020	<p>Los Realejos</p>		11,020
12,730	00,230	<p>Los Realejos</p>		10,790
12,840	00,110	<p>TF-334 Los Realejos</p> <p>C/ Los Cuartos</p>		10,680
13,090	00,250	<p>TF-334 Los Realejos</p>		10,430

RECORRIDO ALTERNATIVO

Sección 3/4/5	TC 3/6/9 Medianías - La Piñera	→	CH 4/7/10 LA CABEZADA	Distancia	Tiempo	Promedio	Sector 9/14/19
				23,520	0:46'	30,67	

Distancia		DIRECCIÓN	INFORMACIONES	Kms. Regresivos
Total	Parcial			
13,470	00,380	Avda. Canarias 		10,050
13,550	00,080	Avda. Canarias 		09,970
13,890	00,340	Avda. Canarias 		09,630
14,150	00,260	TF-335 	① 	09,370

SEGUIR EN EL ROAD BOOK

3ª Sección - Sector 9:

Pag: 76 - Viñeta: 55

4ª Sección - Sector 14:

Pag: 130 - Viñeta: 55

5ª Sección - Sector 19:

Pag: 184 - Viñeta: 55

Notas:

RECORRIDO ALTERNATIVO

Sección 3/4	TC 4/7 LA CABEZADA - MONTEFRÍO	→	CH 5/8 Avda. Chincanayros	Distancia	Tiempo	Promedio	Sector 10/15
				20,150	0:42'	28,78	

Distancia		DIRECCIÓN	INFORMACIONES	Kms. Regresivos
Total	Parcial			
00,000	00,000	<p align="center">TF-344</p>	<p align="center">N 28° 22' 16" W 16° 36' 45"</p> <p align="center">Salida Tc 4/7</p>	20,150
00,340	00,340	<p align="center">TF-344</p>		19,810
00,930	00,590	<p align="center">TF-342</p>		19,220
01,820	00,890	<p align="center">STOP</p>	<p align="center">STOP</p>	18,330
06,960	05,140	<p align="center">TF-352</p>		13,190

SEGUIR EN EL ROAD BOOK

3ª Sección - Sector 10
Pag: 86 - Viñeta 23

4ª Sección - Sector 15
Pag: 140 - Viñeta 23

Notas:

RECORRIDO ALTERNATIVO

Sección
3/4

TC 5/8
LA MANCHA - TIERRA COSTA






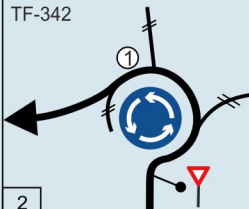





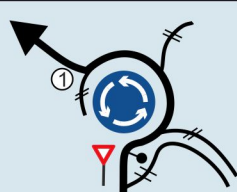
CH 5A/8A
P. ASISTENCIA

Distancia
18,750

Tiempo
0:40'

Promedio
28,12

Sector
11/16

Distancia		DIRECCIÓN	INFORMACIONES	Kms. Regresivos
Total	Parcial			
00,000	00,000	Avda. Chincanayos 	N 28° 22' 38" W 16° 41' 50" Tc 5    	18,750
00,020	00,020	TF-342 	① TF-342 Las Almenas 0,3 Garachico 7 Puerto Cruz 18	18,730
00,110	00,090	TF-42 	① TF-42 Puerto Cruz 18	18,640
00,210	00,100	TF-42 	  BUEN PASO	18,540
01,170	00,960	TF-42 	TF-42 Km 1	17,580
02,270	01,100	TF-5 	!! ① TF-5 PUERTO CRUZ SANTA CRUZ	16,480

RECORRIDO ALTERNATIVO

Sección 3/4	TC 5/8 LA MANCHA - TIERRA COSTA	→	CH 5A/8A P. ASISTENCIA	Distancia	Tiempo	Promedio	Sector 11/16
				18,750	0:31'	36,29	

Distancia		DIRECCIÓN	INFORMACIONES	Kms. Regresivos
Total	Parcial			
06,190	03,920			12,560
	1			

SEGUIR EN EL ROAD BOOK
3ª Sección - Sector 11
Pag: 101 - Viñeta 38

SEGUIR EN EL ROAD BOOK
4ª Sección - Sector 16
Pag: 155 - Viñeta 38

RECORRIDO ALTERNATIVO

Sección 5		TC 10		CH 10A		Distancia	Tiempo	Promedio	Sector
LA CABEZADA - MONTEFRÍO		P. Asistencia Pto Cruz		23,970	0:43'	33,06	19		
Distancia		DIRECCIÓN		INFORMACIONES			Kms. Regresivos		
Total	Parcial								
00,000	00,000	1	<p>TF-344</p>	<p>N 28° 22' 16" W 16° 36' 45"</p> <p>Salida Tc 10</p>	23,970				
00,340	00,340	2	<p>TF-344</p> <p>La Cabezada</p>		23,630				
00,930	00,590	3	<p>TF-342</p>		23,040				
01,820	00,890	4	<p>TF-342</p> <p>STOP</p>	<p>STOP</p>	22,150				
06,960	05,140	5	<p>TF-352</p>		17,010				

SEGUIR EN EL ROAD BOOK

5ª Sección - Sector 20
Pag: 194 - Viñeta 23

Notas:



K

O

MOSTRAR EN CASO DE NO NECESITAR ASISTENCIA MÉDICA
Teléfono Dirección de Carrera: 618 540 613



S

O

S

**MOSTRAR EN CASO DE SI NECESITAR
ASISTENCIA MÉDICA**

Teléfono Dirección de Carrera: 618 540 613