



**MAPA DE LOS TRAMOS  
CRONOMETRADOS  
1ª ETAPA  
13 DE NOVIEMBRE DE 2010**



**P. Salida  
Reagrupamientos  
P. Asistencia**





**TC 10  
Arafo - La cumbre  
Km 13,08**

**TC 1, 4 y 7 - Los Loros  
Km 13,04**

**TC 8 - Fasnía - El Bueno  
Km 13,52**

**TC 3 y 6 - Icor  
Km 12,63**

**TC 2, 5 y 9 - Arico  
Km 8,56**

-  Salida del Tramo
-  Meta del Tramo
-  Tramo Cronometrado 1ª Etapa
-  Sentido del tramo 1ª Etapa



# TC-10 ARAFO - LA CUMBRE

13'08 Kms.



**Cierre de Carretera**  
**Cruce de la TF-24 con la TF-523**  
**Guardia Civil de Tráfico**

**Cierre de Carretera**  
**Cruce de la TF-523 con**  
**C. Vecinal a Las Cuevecitas**  
**Guardia Civil de Tráfico**

**Día 13 de Noviembre de 2010**

PRIMERA PASADA	
HORARIO DE CIERRE	18:35
HORARIO PASO 1er VEHÍCULO	19:20
HORARIO DE APERTURA	20:35

**ARAFO**

TF-525  
A Güimar



# TC- 10 ARAFO - LA CUMBRE

13'08 Kms.

C. H. LLEGADA



SALIDA



META



C. STOP





# TC-2,5 y 9

# ARICO

# 8'56 Kms.

**Cierre de Carretera**  
**Cruce de la TF-629 con la TF-627**  
**Guardia Civil de Tráfico**

a Granadilla  
**TF-28**

**Villa de Arico**

a Santa Cruz  
**TF-28**

**TF-629**

**TF-629**

Nueva Carretera  
a TF-1

**Dia 13 de Noviembre de 2010**

**PRIMERA PASADA**

HORARIO DE CIERRE	09:05
HORARIO PASO 1er VEHÍCULO	09:50
HORARIO DE APERTURA	11:05

**SEGUNDA PASADA**

HORARIO DE CIERRE	12:50
HORARIO PASO 1er VEHÍCULO	13:35
HORARIO DE APERTURA	14:50

**SEGUNDA PASADA**

HORARIO DE CIERRE	17:35
HORARIO PASO 1er VEHÍCULO	18:20
HORARIO DE APERTURA	19:35

**TF-627**

**TF-1**

**Cierre de Carretera**  
**Km 0 de la TF - 627**  
**Guardia Civil de Tráfico**

**El Poris**

**TF-637**

a TF-1 - Arico




**TC-2,5 y 9**

**ARICO**

**8'56 Kms.**

**C. H. LLEGADA**



**SALIDA**



**META**



**C. STOP**







**TC - 8**

# FASNIA-EL BUENO

**13'52 Kms.**

**C. H. LLEGADA**



**SALIDA**



**META**



**C. STOP**





# TC-3 y 6

# ICOR

# 12'63 Kms.

**Cierre de Carretera 4**  
**En la TF-28 Acceso a**  
**TF-1 - Km 43**  
**Guardia Civil de Tráfico**

**Cierre de Carretera 5**  
**En Camino Vecinal**  
**Acceso a TF-1 (Vertedero)**  
**Guardia Civil de Tráfico**

**Día 13 de Noviembre de 2010**

**PRIMERA PASADA**

HORARIO DE CIERRE 09:35  
HORARIO PASO 1<sup>er</sup> VEHÍCULO 10:20  
HORARIO DE APERTURA 11:35

**PRIMERA PASADA**

HORARIO DE CIERRE 13:20  
HORARIO PASO 1<sup>er</sup> VEHÍCULO 14:05  
HORARIO DE APERTURA 15:20

**FASNIA**



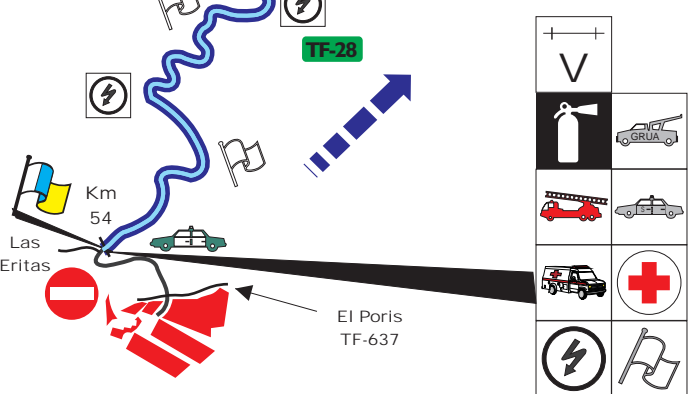
**Cierre de Carretera 3**  
**En la TF-28 Acceso a**  
**TF-1 Cruz del Roque**  
**Guardia Civil de Tráfico**

La Zarza  
La Sombrera  
Km 45



**Cierre de Carretera 2**  
**En la TF-28 Acceso a TF-1 Las Eras**  
**Guardia Civil de Tráfico**

A El Bueno  
TF-534  
Km 51



**Cierre de Carretera 1**  
**En la TF-28 - Km 54**  
**Guardia Civil de Tráfico**

V	
🚒	🚚 GRUA
🚚	🚗
🚑	+
⚡	🛣️






**TC-3 y 6**

**ICOR**

**12'63 Kms.**

**C. H. LLEGADA**



**SALIDA**



**META**



**C. STOP**








# TC- 1,4 y 7 LOS LOROS 13'04 Kms.

C. H. LLEGADA



SALIDA



META



C. STOP

